



Le Piolotien

BULLETIN BIMESTRIEL OFFICIEL DU PIOLET CLUB DE GENEVE

Case Postale 556 – 1211 GENEVE 17



Le sport c'est

UNIVERS SPORTS

Le choix • Le conseil • Le service



P 52, rue de la Servette • 1202 Genève
Tél.: 022 733 33 58
univers-sports@bluewin.ch
www.univers-sports.ch

L'artisan moderne de l'automobile



GARAGE Luigi ZOLLO

VENTE de voitures neuves et occ. Toutes Marques

REPARATIONS

Mécanique, électricité, entretien, prép. expertise

Pneus, Batteries, Test antipollution,

Tél. 022/757 67 70

Devis Gratuits (sur rendez-vous)

Voiture en prêt, ou prise en charge par nos soins

Rte de Prè-Marais 58, 1233 BERNEX Fax 022/757 32 21

NOTE DE LECTURE

HAUTE-SAVOIE/MONTAGNE

Le nouveau refuge du Goûter



Le solaire n'assurera qu'une partie de la production d'électricité d'un refuge qu'on nous annonçait « Autonome en énergie. »

Du fioul pour produire l'électricité, de l'eau hélicoptérée, une autonomie fort relative, des toilettes saturées... Les belles annonces sur plaquette que promettait ce bâtiment haute qualité environnementale qui a coûté 7,5 millions d'euros, le plus haut de France (3835 m d'altitude), se sont effilochées, au révélateur de sa mise en service. Le développement durable au sommet, une vue de l'esprit ? « Si nous y arrivons là-haut, il n'y aura plus d'excuse pour ne pas le faire en bas ». Au fil du chantier, le Suisse Thomas Buchi, l'un des concepteurs du projet, distillait son slogan favori avec fierté. Une leçon de développement durable qu'allait donner ce nouveau refuge du Goûter, projet un peu fou à 3 835 mètres d'altitude. « Gestion des ressources et énergies pour une totale autonomie », clamait l'argumentaire diffusé urbi et orbi et rédigé un peu vite. On allait voir ce qu'on allait voir. En affichant leurs ambitions, la FFCAM (Fédération française des clubs alpins de montagne) et ses partenaires s'exposaient à tomber d'aussi haut qu'ils avaient placé la barre, à la mise en service d'un équipement mis en lumière avec éclat. Le Monde, quotidien de référence, y a consacré pas moins de cinq articles en un an...

Gardiens au bord de la crise de nerf

8240 personnes ont été accueillies cet été là-haut (en juin, dans l'ancien bâtiment, NDLR) et le refuge a fermé ses portes hier. Les alpinistes qui ont essuyé les plâtres ont été les témoins de la modernité de l'infrastructure mais aussi de sa complexité, éprouvant un curieux concept d'alchimie selon lequel les énergies dites propres ont finalement cédé la place à des énergies... fossiles. Du côté du club alpin, Raymond Courtial, vice-président en charge du patrimoine bâti, le concède, jouant la transparence, parlant des dysfonctionnements, d'ajustements. « On a fait au mieux et ce n'était pas facile pour les gardiens ». Nous avons tenté de joindre ces derniers. En vain. Dans la profession, on les dit au bord de la crise de nerf... Certes le gain de confort est indéniable, comme le souligne Pascal Chappeland, président des guides de Saint-Gervais, commune où se trouve cette voie normale du mont Blanc.

Les équipements sous-dimensionnés

Mais à 90 € la demi-pension (60 € la nuit), le prix de l'hôtel, le pensionnaire, ébloui par tant de technologie, a aussi retenu les températures à crever à l'intérieur, le bruit dans les dortoirs, les effluves incommodants des toilettes et la parcimonie en eau. « On a dû acheminer de l'eau par hélicoptère une fois, les deux jours où on affichait comple t», nuance Courtial. Trois rotations pour la consommation et une pour vidanger les sanitaires encombrés.

C'est que le fondoir à neige, alimenté au solaire, un des équipements phare du nouveau Goûter, a connu des problèmes de réglage et n'a pas pu produire les volumes escomptés. Le raté le plus visible, ou le mieux "senti" provient de l'assainissement. La mini-station d'épuration digne des sous-marins était formatée pour 190 utilisateurs quotidiens, les 120 alpinistes hébergés, majorés de ceux en transit, s'arrêtant pour une pause pipi. « C'est l'équivalent de 300 personnes qui a finalement utilisé les sanitaires », déplore Courtial assurant que la ventilation paralysée par la glace, donc inopérante, sera réglée à l'été 2014. N'empêche, deux WC secs ont dû être héliportés et leurs services devraient être, eux... durables.

Rotations d'hélicoptères et hausse des tarifs ?

Sur la production d'électricité, vu le caractère aléatoire du solaire, le rôle du groupe de cogénération en appoint du photovoltaïque s'est avérée bien peu secondaire dans la mécanique. Quelque 5 000 litres de fioul ont dû être acheminés là-haut, selon Jean-Pierre Crestia du club alpin. Le procédé à l'huile de colza, initialement prévu, n'est pas encore au point. L'an prochain si tout va bien... « Si on arrive à 60 % d'énergies propres ce sera bien ». Conclusion pleine de lucidité de Raymond Courtial qui ajoute : « Le développement durable reste à consolider ». Et de déplorer ce facteur aggravant : « Le comportement des alpinistes, qui laissent leurs déchets n'importe où et encrassent les toilettes. On a dû mettre des poubelles dans la salle à manger. Autant de rotations en plus pour les évacuer ». Du côté de la FFCAM, on s'attend même à revoir à la hausse le prix de la nuitée pour absorber ces surcoûts.


« De toute façon, le seul refuge écolo c'est celui qui n'existe pas », confie un vieux gardien de refuge, pas surpris de la tournure des événements sous le toit de l'Europe.

Article paru dans le dauphiné libéré le 02 10 2013 (RD/WG)

Vous saurez tout sur la vie du Club en visitant le site
www.le-piolet.net

-10%
sur présentation de cette annonce
à tous les membres

stormatic s.a.
Fabrique genevoise de stores



**STORES A ROULEAUX - TENTES SOLAIRES
STORES A LAMELLE - RÉPARATIONS - STORES INTÉRIEUR**

Route de Pré-Marais 46 - 1233 Bernex-GENÈVE
Tél. 022 727 05 02 - Fax 022 727 05 10

Daniel Schulthess S.A.




Étanchéité
Couverture
Façades ventilées
Constr. métalliques

Chemin du Pré-Fleuri 21 B • Case postale 140 • 1228 Plan-les-Ouates
Tél. 022 706 17 30 • fax 022 706 17 39 • CCP 12-4155-7 • e-mail: schulthess1@bluewin.ch

**DES GOUTTES & Cie S.A.
ASSURANCES**

5, ROUTE DE CHÊNE
CASE POSTALE 6270
1211 GENÈVE 6

TEL. 022 737 19 19



PROCHAINES COURSES

**Sortie d'automne le dimanche 10 novembre 2013
Cabane du Carroz**



Le dimanche 10 novembre, marcheurs et vttistes se rendront à la cabane du Carroz (CAS, 1508 mètres).

Le rendez-vous est fixé pour tout le monde à 9 heures au parking de la Givrine.

Par plaisir et non pour se faire pardonner sa défection d'octobre, Thierry concoctera une fondue dont il a le secret et amènera les fromages idoines. Les boissons ferrugineuses s'achèteront sur place. Chacun doit par contre amener sa miche.

Inscription à l'assemblée de novembre au plus tard.

Renseignements auprès du chef de course: Jean-Daniel Imesch

Course de Noël les 14 et 15 décembre 2013 HIRMENTAZ



Le rendez-vous est donné vers 17.30 à l'Hôtel Les Skieurs. Il se trouve dans la sympathique petite station d'HIRMENTAZ / Commune de Bellevaux

Le samedi 14 décembre, possibilité de skier ou de randonner selon les conditions d'enneigement

Le dimanche 17 décembre, 8h00 Petit déjeuner, 9h00 Balades dans les environs selon les conditions météo, 12h30 Apéro suivi du repas à l'Hôtel.

S'inscrire à l'assemblée mensuelle ou par téléphone au chef de course au plus tard le 4 décembre.

Prix: Environ EUR 100.-- pour la nuit et les repas

Renseignements auprès du chef de course : Silvio Kofmel

POUR BIEN FAIRE SON NID:

LACHENAL

Source d'Inspiration



Revêtements de sols & murs – Rideaux – Stores – Décoration

Rue de la Servette 25 – Tél. 022 918 08 88



VOIROL
OPTIQUE

Les spécialistes
des lunettes de sport et
des lentilles de contact

Grand choix de lunettes de sport

Bd Carl-Vogt 30 - tél 022 328 56 86 / rue de Carouge 72 - tél 022 320 12 76



Entreprise Vugliano


Entreprise générale de GYPSE et PEINTURE
DÉCORATIONS - PAPIERS-PEINTS - PLASTIQUES - MOQUETTES
Maison fondée en 1910

E-mail: rvugliano.ch@vugliano.ch

Boulevard Carl-Vogt 51
Tél. 022 328 26 08 / 342 50 29
1205 Genève

RAPPORTS DE COURSES

**Grande course d'été du 5 au 8 septembre 2013
Vallée d'Aoste, Cogne, Gimillan**



Jeudi 5 septembre

Trois départs au programme, une voiture de Plan les Ouates, une 2 de Chêne-Bougeries, et les 2 dernières de Bernex, chez Stormatic.

Premier arrêt péage de Nangy pour que Michel embarque deux Piolutiens, et lui remettre la carte pour le tunnel.

Une deuxième halte est prévue à l'entrée du tunnel du Mont-Blanc, aussi pour lui remettre un abonnement pour le passage.

Nous voilà tous réunis à Entrêve pour le café. J'annonce le programme de la journée ainsi que l'itinéraire de route, vois-tu pas que je confonds le panneau bleu et le vert pour me retrouver sur la nationale en direction de Courmayeur. Après avoir annoncé la sortie SR 47 Aymavilles, par manque de concentration j'oublie la sortie pour Cogne pour nous retrouver tous au péage de Nus, comme disait Michel quel ânus ce chef de course. Afin de me faire pardonner, j'annonce que l'apéro du soir était pour ma pomme.

Le comble de cette aventure, c'est que j'ai un GPS dans mon véhicule, mais il n'était pas branché !

Enfin nous arrivons quand même à Gimillan en fin de matinée. Nous prenons rapidement nos chambres, nous nous équipons pour la marche, achat d'un pique-nique pour certain et rendez-vous à la télécabine à 13h pour une montée au sommet à 2080m.

Nous marchons 10 min pour arriver à un point de vue magnifique ou à cet endroit nommé le belvédère nous sortons de quoi nous ravitailler. Après cette pause nous suivons le programme préparé par Ruedi, la montée du sentier nature en passant par Montsec, 2333m, pour descendre sur Gran Crot 2227m. Pour une partie retour par le télé, et pour d'autre retour sur Cogne par les pistes de skis, puis une bonne bière sur une terrasse pour rejoindre nos amis à l'hôtel. Apéro à 19h suivit du repas pour clore cette belle journée ensoleillée.

JD. Imesch.

Vendredi 6 septembre, 1^{er} Groupe Valnontey – Rifugio V. Sella – C. Herbertet - Valnontey

Ma première nuit à Gimilian s'est écoulée un peu en pointillés et à la diane de 7h00, je n'arrive toujours pas à digérer les propos grossiers tenus lors du souper de la veille par Roméo à l'égard de nos deux sympathisantes qui participent à cette course. M'enfin... le ciel est presque complètement dégagé et cela présage une belle journée de randonnée.


Les organisateurs ont prévus une boucle avec un départ et une arrivée à Valnontey (1667m), un petit village à quelques kilomètres de Cogne. Nous partons en direction du refuge Vittorio Sella par un joli sentier qui longe un magnifique jardin alpin. La prochaine fois que je passe par Cogne, je visiterai cet endroit qui me semble enchanteur avec une grande richesse de plantes et fleurs.

Nous sommes encore dans l'ombre en ce début de journée et la cohorte des 11 Piolus constituée de Marie, Noëlle, Dominique, Jacques, Jean-Daniel B., Jean-Paul, Mémèche, Michel, Raymond, Rudi et mézigue progresse rapidement sur un large sentier parfaitement aménagé dans un bois de conifères. Après la traversée du Torrente del Gran Lauson la pente s'accroît pour arriver dans les pâturages. Une petite pause boisson s'organise près d'une ancienne bergerie. Après inspection soigneuse du magnifique toit en pierres, Mémèche décide que cette bâtisse sera sa prochaine résidence secondaire. Ouais bon... faudra qu'il en discute avec Paulette...

Après une deuxième traversée du torrent et une belle montée en zigzag nous pouvons voir de l'autre côté du torrent l'Alpeggio Gran Lauson construit en pierres du pays. Un immense troupeau de moutons paît surveillé par deux chiens et un berger.

La puissance pedibus jambus étant variable d'un individu à l'autre, l'arrivée au Refuge Vittorio Sella se fait en ordre dispersé, moins de 2h30 pour certains et plus de 3h pour d'autres. Nous sommes à 2584 m d'altitude.

Pour trois d'entre nous, ce sera le point culminant de la journée. Enfin presque, puisque Jean-Daniel entame un rapide aller-retour jusqu'au lac du Lauson situé au-dessus du refuge avant de partager un plat de spaghettis «Tipico Vittorio » avec Dominique et Raymond. Ils reviendront sur leurs pas jusqu'à Valnontey.



Pour les neuf autres, après un petit grignotage, c'est la poursuite de la boucle en direction du petit lac vers 2630 m d'altitude puis un long cheminement sur le versant droit de la Valnontey jusqu'aux petites maisons de l'Herbetet à 2441 m. Pour y arriver, le sentier passe sur des pentes raides et exposées. Cela nous impose d'être prudents. Un passage est aménagé de cordes fixes et d'une petite échelle. Il faut se concentrer mais le panorama est fan-ta-stique ! Un moment donné nous avons pu observer un magnifique troupeau de bouquetins. A mi-chemin nous nous retrouvons tous pour une bonne pause pique-nique au soleil.

Après l'Herbete, qui sauf erreur est le refuge des gardiens du Parc National, nous entamons une longue descente en zigzag jusqu'au torrent Valnontet. De là le sentier s'élargit de plus en plus pour retrouver un chemin carrossable qui nous amène à Valnontey.

Il aura fallu 8.30 heures d'effort pour les moins rapides pour effectuer les 18 km de cette magnifique randonnée d'environ 1000 m de dénivelé positif pour enfin déguster une bière à l'arrivée.

F. Bourquin

Samedi 7 septembre, 1^{er} Groupe

Reportage de ce groupe qui se lève en ce samedi matin de bonne heure et regarde avec scepticisme et inquiétude les nuages bas qui s'accrochent aux flancs des montagnes environnantes....

Mais qui après un bon ptit déj se lance à l'aventure comme si le soleil rayonnait, en direction de Lillaz 1610m, près de Cogne.

Les 9 piolus commencent leur course du jour en montant un petit sentier assez raide dans le vallon de l'Urtier en direction du refuge Sogno di Berdzé à 2530m...

Nous sommes un peu pessimistes mais l'ambiance reste néanmoins excellente et les gags et autres histoires se succèdent ... ce qui fait s'ouvrir par-ci par-là des fenêtres de ciel bleu Mais pas au-dessus de nos têtes, un chemin caillouteux fait suite à notre sentier, les cris d'alerte des marmottes se succèdent au gré de notre progression et nous atteignons des alpages avec troupeaux de vaches à belles cornes gardées par un berger et ses 2 chiens. Nous n'irons finalement pas jusqu'au refuge que nous voyons devant nous, il fait si gris sur ce fond de vallée tout gris que l'intérêt de le voir de plus près n'est plus à l'ordre du jour ... après 3h30 de montée.

Nous changeons de versant pour le retour sur un sentier bien agréable avec une vue sur ces flancs rocheux impressionnants pris dans les nuages mais le soleil fait son apparition surprise vers les 13h et une pause pique-nique est décidée au bord du chemin dans les mélèzes.

Après cela et pour terminer notre descente vers Lillaz, il est décidé à un carrefour que 3 piolus prolongent leur descente en remontant au lac de Loie +200m, le détour en vaut la peine, nous longeons un torrent bordé de petits conifères et de mélèzes, l'eau est limpide, les dalles de rocher couvertes de lichen vert clair ... et nous sommes seuls, Puis une pluie venue du fond du vallon nous arrose copieusement, vite, vestes ou parapluie sont sortis ! Puis arrivés au lac tout s'apaise, on s'extasie devant cette nature qui ne semble pas touchée par les événements climatiques ...

Une dernière descente de 600m sur un sentier confortable du genre droit en bas en zigzag serrés nous fait passer devant la cascade de Lillaz .

De retour au point de départ, les autres piolus déjà partis nous allons nous offrir un remontant dans un bistrot à Cogne avec toute l'équipe réunie.

Douche, apéritifs, lecture, repas encore si copieux, tout se passe bien, personne n'est tombé du balcon après le dessert ... et Wawrinka s'est battu comme un lion contre Joko !!!!

Après quelques parties de cartes pour certains, c'est HOP au lit !!!

JP. Delisle



Dimanche 8 septembre, 1^{er} groupe

Un soupçon de grasse matinée : le petit-déjeuner est à 8 heures et le départ pour la ballade est à 9 heures !

Après une nuit pluvieuse, le temps est à nouveau au beau. Neuf piolutiens (2 sympathisantes et 7 actifs) partent à pied de l'hôtel pour le village d'Epinel. Nous empruntons un sentier qui longe les maisons du haut de Gimillan et traverse les prés. Le sentier se poursuit dans une forêt de magnifiques mélèzes qui ont laissé tomber leurs aiguilles sur le sentier en créant un « tapis de velours » très agréable pour la marche.

Au bout d'une heure, nous entamons la descente pour rejoindre le village d'Epinel dans la vallée. C'est un petit village valdotain typique avec ses ruelles étroites et ses maisons décorées d'une débauche de géraniums, remplaçant, je suppose, les moustiquaires en prévision de l'arrivée prochaine des moustiques à cette altitude à cause du réchauffement climatique ?!

Nous cherchons un café pour nous désaltérer : notre recherche s'avère infructueuse même à l'hôtel du village où le patron refuse de nous servir malgré les efforts de Ruedi. A-t-il déjà fait un chiffre d'affaires annuel suffisant ou attend-t-il des subventions ? Heureusement que nous avons pris un peu de liquide dans nos gourdes !

Après une pause de cinq minutes, nous prenons le chemin de montée vers notre hôtel de Gimillan. Douche, bouclage des bagages et enfin, sur la magnifique terrasse herbeuse, assis sur des transats, nous prenons l'apéritif.

Un dernier repas « léger » est servi et à 14 heures c'est le départ pour Genève.

S. Varin

Grande course d'été du 5 au 8 septembre 2013

Vallée d'Aoste, Cogne, Gimillan

Rapport du 2^{ème} Groupe



Gimillan (alt.1780 m.) et l'Hôtel Belvédère qui nous accueille pour notre séjour.

C'est à 9.30 h. ce jeudi matin 5 sept. 2013, jour du Jeune Genevois et avec le beau temps que nous nous retrouvons à la sortie du tunnel du Mont Blanc à Entrèves pour le café, puis nous reprenons l'autoroute de la vallée d'Aoste et ce jusqu'à la sortie pour Cogne, puis direction Gimillan où nous arrivons à l'Hôtel Belvédère vers 11.00 h. La suite de la journée se déroule à merveille sous la houlette de J.Daniel Imesch, organisateur et chef de course.

Le vendredi 6 septembre

Après un copieux petit déjeuner et un temps radieux, le 2^{ème} Groupe, Albert, Roland, Roméo, Pierre et Henri partent de l'hôtel en voiture pour le parking du village de Valnontey, au cœur du parc du Grand Paradis d'où nous apercevons le massif du Grand Paradis culminant à 4061 m. puis nous prenons le sentier longeant le torrent Valnontey en descendant en direction de Cogne, arrivés à proximité du village nous admirons un manège en plein air avec poneys et chevaux scellés à disposition des touristes, nous poursuivons la descente en longeant la forêt où nous découvrons une sympathique buvette qui nous accueille pour déguster le café puis la randonnée continue en direction du village de Crétaz où le Valnontay se jette dans le torrent d' Urtier qui va former le torrent du Grand Eyvia (signifiant grande eau dans le patois cognéen) qui se prête fort bien pour les canoéistes.

Après 2.h.30 de marche nous côtoyons le village d'Epinel et continuons notre randonnée jusqu'au moment où nous découvrons un endroit au bord du torrent propice pour pique-niquer et ce sur de gros cailloux les pieds à fleur d'eau dans un décor idyllique, le casse-croute terminé, nous reprenons le sentier du retour jusqu'à Valnontay où nous retrouvons la voiture d'Albert, notre chauffeur pour le retour à l'Hôtel et ce après 5.00 h. de randonnée, après un service de parc bienvenu, nous nous retrouvons tous pour l'apéro et le repas du soir.



La vallée du Valnontay



Le Grand Paradis

Le samedi 7 septembre, Joindre Epinel et retour à l'Hôtel.



Epinel (alt.1450 m.)



L'orée de la forêt (alt.1850 m.)

Après le petit déjeuner traditionnel nous partons de l'Hôtel en montant par les pâturages et ce jusqu'à un sentier traversant prairies et pâturages à flanc de coteaux nous conduisant à l'orée d'une forêt de pins et mélèzes et nous nous engageons dans celle-ci par une sente tapissée d'aiguilles très agréable pour la marche et ce pour une descente assez raide avec un dénivelé d'environ 400 m. jusqu'à Epinel, à notre arrivée après 2.00 h. de marche dans ce charmant petit village, J.Daniel nous servi l'apéritif et ce autour de la fontaine du lieu, puis nous nous sommes mis à la recherche d'un café-restaurant, car Roland avait envie de spaghettis, mais pas de chance les restos étaient fermés, et c'est au bord du torrent sous un soleil radieux que nous avons pique-niquer.

Pour le retour nous prenons le chemin piétonnier passant par Casa-Forte via notre Hôtel que nous atteignons vers 17.00 h. et ce après 1.h.45 de montée, après une douche bienvenue, nous nous trouvons tous pour l'apéritif .offert par notre Président retenu à son domicile pour raison de santé, Merci André et tous nos vœux pour un prompt rétablissement. Cette belle journée se terminera par un copieux et excellent repas.



Fin de la descente sur Epinel



Le piquenique sans les spagettis

Le dimanche 8 septembre, Village de Lillaz et retour à l'Hôtel



Le petit village de Lillaz

Au réveil de ce dimanche 8 sept, un temps plutôt maussade allait nous accompagner durant une partie

de la matinée, nous partons pour notre dernière course de l'hôtel en voiture jusqu'au grand parking de Cogne et de là, nous empruntons le chemin piétonnier qui va nous amener après 1.00 h de marche à Lillaz magnifique petit village touristique. Après une brève visite de la bourgade et un arrêt à une jolie cave à fromage pour les amateurs de fromage Fontine, nous reprenons le chemin du retour de notre Hôtel pour un petit lunch, et c'est l'occasion de remercier chaleureusement Jean-Daniel Imesch pour la parfaite organisation de cette grande course d'été, le choix de l'autel ainsi que de l'ensemble des courses également merci à Ruedi pour la bonne gestion des comptes, sans oublier les généreux donateurs et tout particulièrement le club le Piolet et notre Président ainsi que le comité et encore merci à nos chauffeurs.

Après la poignée de mains et les salutations d'usage, nous prenons la route pour le retour à Genève qui se déroulera sans problème.

H. Bochud

Course du 1er groupe le 6 octobre 2013

Le Roc des Tours

Pas d'bol. Comme l'an passé, le déluge des jours précédents et les prévisions météo peu avenantes pour la journée, nous contraignent à renoncer à ces diaboliques Cornettes que nous allons garder au chaud « pour dans quelques années ».

C'est au petit matin d'un glauque dimanche d'automne que 2 Piolutes joyeuses et 6 Pioluts joviaux se retrouvent. Après quelques délibérations d'usage, c'est parti pour le col de la Colombière où nous sommes certains de dénicher LA course qu'il faut faire ce jour-là.

Alors, bien évidemment, comme d'hab', on pétouille un peu, d'abord à trouver un bistrot ouvert puis à définir le but de course en fonction du brouillard ambiant. Finalement, nous irons réfléchir au Reposoir devant un thé-tisane pour les dames et un café-chocolat pour les hommes. Là, les dames prendront leur temps à contempler la boîte de tisanes, à papoter, à discuter des arômes, à bavarder, à choisir la couleur du sachet et à discuter sous le regard bienveillant des messieurs...

Pour l'aspect montagne, notre dévolu se portera sur le Roc des Tours (1994 m) a priori bien dégagé. Sitôt dit, sitôt parti. Après avoir franchi la barre rocheuse qui surplombe Chinaillon, nous arpentons le sentier humide qui nous conduit sur le vaste alpage de Samance. La combe qui suit –toujours en terrain gras- sous l'Aiguille Verte conduit au col à 1887 m. L'ambiance change. Le lapiaz, vaste champ de mines calcaire, remplace alors les pâturages débonnaires. Et c'est parti pour 20 minutes de marche à travers de gros blocs de calcaire coupants et glissants.

Copier/coller de Wikipedia: « Le lapiaz est une formation géologique dans les roches calcaires créée par le ruissellement des eaux de pluie chargées de dioxyde de carbone (CO₂) qui dissolvent la roche. Ce CO₂ a pour origine le CO₂ atmosphérique, mais aussi (et même surtout) le CO₂ dégagé par la respiration des organismes végétaux présents au fond des fissures ou lichens encroûtant le calcaire. Les lapiaz peuvent mesurer de quelques cm à plusieurs mètres de larges, idem pour la profondeur avec parfois constitution de véritables gouffres ».

On arrive alors très vite au sommet flanqué de sa croix de bois. De cet observatoire, on devrait normalement avoir une vue superbe sur la chaîne des Aravis, le Mont Blanc, les Rochers de Leschaux, la Montagne Sous-Dine, etc. Mais pour nous, niet... brouillard et panorama bouché. Nous nous contenterons de la photo des summits suivie d'un pique-nique au sommet inférieur protégé d'un vent frais. La descente par le même chemin sera piégeuse et glissante. Attention les chevilles et les fesses ! Les bières à l'arrivée sauront heureusement récompenser les organismes qui, il est vrai, n'ont pas trop souffert.

Au final, ce fut une bien belle journée même en l'absence de soleil. Bons mots et belle ambiance, chaleureuse comme toujours. 4h00 de course et 850 mètres de dénivelé au compteur. Pas si mal pour un dimanche d'automne.



Course du 2ème groupe le 18 août 2013

Le Reculet 1717 m

En deuxième lecture

Janvier 1894, sur la photo, 15 piolus posent sur le toit de l'alpage de Narderant, recouvert d'une épaisse couche de neige. Sur l'autre photo, nos 15 ancêtres sont au sommet autour de la croix de métal. Impressionnant. Comment ont-ils fait ? D'où peuvent-ils venir ? De Satigny peut-être ? Mais à pied ? Quelle aventure !

Quelques temps plus tard, chaque 1^{er} janvier, la course officielle du C.A.S. se déroule ici au même Reculet, emmenée par Auguste Zoller, maréchal-ferrant à Dardagny, qui lui, robuste obsédé, s'offre le luxe, si l'on peut dire, d'y être monté quelques 200 fois.

Le Reculet 14 janvier 1894



Le chalet du Reculet



Des solides vous dis-je ! Plus modestement, en cette année du 120^{ème}, c'est une poignée de 6 piolus du 2^{ème} groupe qui tentent la course. Cette journée d'arrière été s'annonce superbe. A 08h30 déjà 20 voitures au moins sont garées au Tiocan. Ça promet ! Allez, on embraye direction la combe de Narderant puis l'alpage. Deux groupes se forment puis la montée devient sérieuse, surtout en raison de cette caillasse omniprésente et relativement dangereuse jusqu'au Lieu-dit « Les Voûtes ».....

Le Reculet 18 août 2013



MEMENTO

JANVIER

Mercredi 9 - 20.30 h Assemblée mensuelle - Hôtel Calvy
Verre de l'Amitié à l'occasion de l'an neuf

Groupe 1:

Dimanche 13 - Ski rando: Pointe d'Andey - Jean-Paul DELISLE

Groupe 2:

Dimanche 13 - Skieurs-marcheurs : Mégève - Albert PERROTTET

FEVRIER

Groupe 1:

Dimanche 3 - Ski rando: Pointe de la Québelette - Stanislas VARIN

Mercredi 6 - 20.30h Assemblée mensuelle - Hôtel Calvy

Groupe 2:

Dimanche 10 - Raquettes-marcheurs: Crêt-de-la-Neuve - Pierre JENNI

Tous:

Vendredi 22 - Repas anniversaire du 120ème - le Comité

Tous:

Mercredi 27 - Balade au Clair de Lune, Cabane Carroz J.-D. IMESCH - A.GARDEL

MARS

Mercredi 6 - 20.30 h Assemblée mensuelle - Hôtel Calvy

Groupe 2:

Dimanche 10 - Raquettes-marcheurs: à définir - Jean-Daniel BAUD

Groupe 1:

Dimanche 17 - Ski rando: Col de Bérard - Willy GOETSCHMANN

AVRIL

Mercredi 10 - 20.30 h Assemblée mensuelle - Hôtel Calvy

Groupe 2:

Dimanche 14 - Marcheurs: Le Salève, cabane Pré Berger Ernest DETRAZ

Groupe 1:

Dimanche 21 - Ski rando: la Vorlaz - Michel BUGNON

MAI

Mercredi 1 - 20.30 h Assemblée mensuelle - Hôtel Calvy

Groupe 1:

Dimanche 5 - Ski rando: Vallée de Chamonix avec guide – Willy Goetschmann

Groupe 2:

Dimanche 26 - Marcheurs: Pointe d'Ireuse - Roméo RIZZI

JUIN

Mercredi 5 - 20.30 h Assemblée mensuelle - Hôtel Calvy

Groupe 1:

Vendredi 14 - Samedi 15 - dimanche 16

Escalade, marche, VTT et instruction maniement de cordes

Dentelles de Montmirail - André GARDEL

Groupe 2:

Samedi 22-dimanche 23 - Marcheurs: Les Rochers de Naye, Henri BOCHUD

JUILLET

Mercredi 3 - Assemblée en campagne à Meinier 18h00 pétanque - Le Comité

Groupe 1:

Samedi 6-dimanche 7 - Alpinistes, marcheurs - course de haute montagne
Région Arolla avec guide - Jean-Paul DELISLE

Groupe 2:

Dimanche 14 - Marcheurs, grotte de Montarquis - Dominique OGER

AOÛT

Groupe 2:

Dimanche 18 - Marcheurs - Le Reculet - Roland HOEGEN

Groupe 1:

Dimanche 25 Alpinistes, marcheurs - Mont Charvin - Freddy BOURQUIN

Mercredi 28 Assemblée mensuelle - Hôtel Calvy

SEPTEMBRE

Tous: Du jeudi 5 au dimanche 8 - Grande course d'été
VTT, marcheurs et grimpeurs – Cogne, Vallée d'Aoste. Jean-Daniel IMESCH

OCTOBRE

Groupe 1: Mercredi 2 - 20.30 h Assemblée mensuelle - Hôtel Calvy
Dimanche 6 Marcheurs - Tour des Cornettes de Bise. J. DUBAS
W. GOETSCHMANN

Groupe 2: Dimanche 13 Marcheurs: Région Chamonix - Thierry LENTILLON

NOVEMBRE

Tous Mercredi 6 - 20.30 h Assemblée mensuelle - Hôtel Calvy
Dimanche 10 - Sortie d'automne - Le Comité

DECEMBRE

Tous: Mercredi 4 - 20.30 h Assemblée générale - Hôtel Calvy
Samedi 14 - Dimanche 15 - Course de Noël - à définir - Silvio KOFMEL

Matériel du Club

Dès le 1^{er} mai 2013, le matériel du Club (cordes, etc), est entreposé chez chez STORMATIC SA, Route de Pré-Marais 46 – 1233 BERNEX.

L'inventaire et le tri du matériel a été fait.

Contact : Philip NORMAND au no. 022 727 05 02 ou portable 079 347 50 80

Mercredistes

En dehors des courses organisées par le club, un groupe de Mercredistes réunissant informellement des membres actifs, sympathisants et non membres du club effectue des balades dans le canton. Renseignements auprès de Michel Fleury, tél. 079 681 47 28 Pour mémoire, ces sorties ne sont pas couvertes par l'assurance RC du club et se font sous la propre responsabilité des participants.

REMISE DES TEXTES POUR LE PROCHAIN PIOLUTIEN DE JANVIER FEVRIER 2014 :

Envoyer par e-mail (document Word) à :
andre.gardel@netplus.ch et willy.goetschmann@sunrise.ch
D'ici le 20 décembre

Restaurant «Claire Vue»

Cuisine soignée


Spécialités diverses

Chez Elena et Frédéric Rizzetto

Fermé tous les jours entre 14h et 17h.

21 Av. François-Besson
1217 MEYRIN
Parking à disposition

Tel. 022 782 35 96
022 782 35 16
Fermé le dimanche



REVIDOR SOCIETE FIDUCIAIRE SA

- **Comptabilité**
- **Expertises**
- **Fiscalité**
- **Révision - Audit**
- **Administration**
- **Gestion de sociétés**

CASE POSTALE 556 - 1211 GENÈVE 17

TÉLÉPHONE 022 707 04 10
TÉLÉFAX 022 736 41 14



IMPRIMERIE POT

78, av. des Communes-Réunies
1212 Grand-Lancy - Tél. 022 794.36.77

”Le Livre à la Carte”

Spécialiste de l'impression de
livres en petites quantités

P.P.
1200 GENÈVE 2

Changement d'adresse et retour à:
Case postale 556
1211 Genève 17

MAISON V. GUIMET FILS S.A.
ENTREPRISE DE VIDANGE HYDRAULIQUE

Maison fondée en 1873

Urgences 24h. sur 24

Canalisations - Travaux publics
Transports de matières dangereuses
Nettoyage de colonnes de chute
Contrôle des canalisations par T.V.

Rue des Buis 12
1202 Genève

Téléphone 022 906 05 60
Fax 022 906 05 66