



Le Piolotien

BULLETIN BIMESTRIEL OFFICIEL DU PIOLET CLUB DE GENEVE

Case Postale 556 – 1211 GENEVE 17



le sport c'est

UNIVERS SPORTS

Le choix • Le conseil • Le service



P 52, rue de la Servette • 1202 Genève
Tél.: 022 733 33 58
univers-sports@bluewin.ch
www.univers-sports.ch

L'artisan moderne de l'automobile



GARAGE Luigi ZOLLO

VENTE de voitures neuves et occ. Toutes Marques

REPARATIONS

Mécanique, électricité, entretien, prép. expertise

Pneus, Batteries, Test antipollution,

Tél. 022/757 67 70

Devis Gratuits (sur rendez-vous)

Voiture en prêt, ou prise en charge par nos soins

Rte de Prè-Marais 58, 1233 BERNEX Fax 022/757 32 21

LES BELLES HISTOIRES DU PRESIDENT

Une question de haute importance




J'ai toujours été admiratif devant l'audace des aventuriers explorant une *terra incognita*. Leur courage et leur détermination n'ont d'égal que leur audacieuse curiosité. Les efforts pharaoniques déployés pour découvrir la plus haute montagne du globe puis pour en déterminer l'altitude me semblent relever de toutes ces qualités.

L'histoire commence vers 1841, date à laquelle George Everest (1790-1866), géomètre britannique mandaté pour réaliser la triangulation des Indes, établit l'emplacement d'une imposante montagne. Son nom de baptême, Pic B, fut changé en Pic 15 en 1849, sans savoir encore qu'il s'agissait du point culminant du globe. George Everest entreprit cette tâche pendant plusieurs années. C'était une entreprise colossale dans un environnement particulièrement hostile compte tenu de l'éloignement, des voyages, des maladies exotiques, de la raréfaction de l'oxygène, du transport du matériel, des défis technologiques, des contraintes logistiques et j'en passe.

Ce fameux Pic 15 fut étudié en 1852 par son successeur -Andrew Waugh- et c'est en 1856 qu'il fut établi qu'il s'agissait de la plus haute montagne du monde mesurée à 8840 m d'altitude, d'après une mesure prise à environ 160 km de distance. Ceci, grâce aux méthodes utilisées par George Everest.

Pour évaluer la hauteur du Pic 15, les géomètres utilisèrent un théodolite. Le théodolite (joli mot à placer au scrabble, soit dit en passant) est un instrument d'astronomie et de topographie servant à mesurer des angles horizontaux et verticaux, en particulier les azimuts et les hauteurs. S'il est quasi portable de nos jours, au 19ème siècle, c'était une espèce « d'usine à gaz » lourde (500 kg) et encombrante. Il ne fallait pas moins de 12 hommes pour le transporter par monts et par vaux. C'est dire le boulot dans ces contrées reculées de l'Himalaya.




En 1859, Andrew Waugh proposa de nommer le Pic 15 du patronyme d'Everest, en hommage à son prédécesseur et chef respecté bien que celui-ci eut préféré des noms locaux (*Chomolungma*, Déesse Mère des Mondes en tibétain ou *Sagarmatha*, la Montagne dont la Tête touche le Ciel en népalais). Foin de palabres, le toit du monde allait malgré tout, et définitivement, s'appeler Everest. Sir George Everest pris sa retraite en 1843, fut anobli en 1861 et mourut à Greenwich en 1866.

L'histoire ne s'arrête pas là pour autant car d'autres équipes d'autres pays effectuèrent de nouvelles mesures. En 1954, une équipe indienne effectua une mesure au moyen de théodolites à partir d'une douzaine de points d'observation autour de la montagne. La moyenne de ces mesures fut établie à 8848 m. 40 ans plus tard, en 1992, une équipe italienne utilisant un appareil GPS confirma cette mesure. Toutefois, la mesure la plus récente, établie également

-10%
sur présentation de cette annonce
à tous les membres

stormatic s.a.
Fabrique genevoise de stores



**STORES A ROULEAUX - TENTES SOLAIRES
STORES A LAMELLE - RÉPARATIONS - STORES INTÉRIEUR**

Route de Pré-Marais 46 - 1233 Bernex-GENÈVE
Tél. 022 727 05 02 - Fax 022 727 05 10

Daniel Schulthess S.A.




Etanchéité
Couverture
Façades ventilées
Constr. métalliques

Chemin du Pré-Fleuri 21 B • Case postale 140 • 1228 Plan-les-Ouates
Tél. 022 706 17 30 • fax 022 706 17 39 • CCP 12-4155-7 • e-mail: schulthess1@bluewin.ch

**DES GOUTTES & Cie S.A.
ASSURANCES**

5, ROUTE DE CHÊNE
CASE POSTALE 6270
1211 GENÈVE 6

TEL. 022 737 19 19



grâce à des GPS, par une expédition américaine en 1999 a donné 8850 mètres (29'035 pieds). Cette mesure, reconnue par la *National Geographic Society*, est considérée comme la plus minutieuse jamais réalisée à ce jour.

Mon admiration s'arrête là où la bêtise humaine commence. Car cela fait des lustres que la taille de l'Everest est l'objet de polémique entre différents pays, notamment la Chine et le Népal qui se « bagarrèrent » pour cette histoire de hauteur et pour quelques mètres seulement. Un compromis diplomatique sur la hauteur du « Toit du Monde » semble toutefois avoir été trouvé. La Chine et le Népal viennent de résoudre leur différend sur le sujet en reconnaissant que chacun a adopté un critère propre. Pour le Népal, le sommet himalayen, situé à la frontière entre les deux pays, culmine à 8848 mètres. Soit 4 mètres de plus que pour la Chine, qui retient la hauteur de 8844.43 mètres. Tout est en effet affaire de couche de neige. Pékin a accepté de reconnaître la « hauteur neigeuse » de 8848 mètres tandis que Katmandu a reconnu le calcul chinois de la « hauteur rocheuse » de 8844,43 mètres.

Nous voilà rassurés...mais tout cela n'est pas encore fini, puisque les scientifiques constatent que l'Everest continue à s'élever, en raison de la pression exercée par la plaque continentale indienne et ce, à raison de 3 à 5 mm par année tout en se déplaçant vers le nord-est d'environ 27 mm. Le sommet est ainsi dans un état de perpétuel changement.

On n'a pas fini d'en parler dans les chaumières...

Jacques

RAPPORTS DE COURSES

Course du 1er Groupe, le dimanche 23 février La Dent de Verreu 1901 m

Je cherchais une bonne idée de randonnée, pas trop éloignée, pas trop longue, pas trop difficile, pas trop exposée, agréable à skier, si possible ensoleillée et en bonnes conditions à cette époque. C'est Willy qui releva le défi et me donna la solution, à savoir la Dent de Verreu. Il a eu tout juste...ou presque. D'autant plus que la météo prévoyait un grand soleil au lendemain d'une nouvelle chute de neige.

Confiante, une belle brochette de 9 Piolus, dont 3 femmes, se met donc en route au petit matin du dimanche 23 février. Après le traditionnel petit-déj' croissants-chocolats chauds au bar Le Chamois de Samoëns, départ pour le hameau du Mont à 980 mètres (pour ceusses qui voudraient y retourner, de Samoëns prendre la direction de Sixt et tourner à gauche après Le Perret. Arrivé au Mont, se garer à l'entrée du village).

La randonnée débute sur un chemin assez pépère, relativement peu enneigé. L'itinéraire chemine à travers une belle forêt de sapins via un splendide four à pain et quelques chalets, laissant apercevoir de temps à autre la vallée du Giffre en contrebas. Les lacets se succèdent, la pente se redresse, la chaleur est élevée, accablante, étouffante, la neige est abominablement collante. Avec plusieurs kilos de neige collés sous les semelles, la démarche habituellement féline s'apparente d'avantage aux pas du bagnard avec son boulet rivé aux pieds. Sabotage, dirait-on. La faute au seul fart oublié dans la voiture ?

Arrivé à l'alpage de Verreu au sortir de la forêt, tout change...sauf la qualité de la neige, bien sûr. Le panorama est magnifique! Le Mont Blanc se dévoile, le Buet itou, la vallée du Giffre aussi. Une fois au sommet à 1901 mètres, c'est tout le cirque du Fer à Cheval que l'on domine.

Toute l'équipe est au sommet, d'abord 8 personnes fringantes puis tardivement une dernière, misérable, haletante, souffreteuse, terminant à l'agonie un long chemin de croix sous les

sourires goguenards et les quolibets amicalement narquois des unes et des autres. Dieu merci, nous ne pousserons pas jusqu'à la Pointe de Ressassat (2220 mètres) en raison des risques de coulées...

Pique-nique au soleil. Saine et salvatrice récupération. Puis descente par le même itinéraire en évitant par des clairières le chemin forestier de montée. Pas facile de skier cette neige, bonne rarement, molle souvent, absente quelque fois. Comme à Sotchi, gare aux appuis trop marqués, aux mouvements de terrain inopinés et à la perte du contact ski-neige...

Au total, 4H40 de course (à ma montre à quartz) pour un dénivelé positif de 955 mètres, 8.5 km de longueur et 1200 calories dépensées. Mais surtout, bonne humeur, rigolade et franche camaraderie. Les demis du bar Le Chamoëns furent bien mérités. Tout le monde rentre au bercail, revigoré par cette belle découverte. Au final, l'organisateur est malgré tout content, bien que fourbu et un chouilla en peine.

Marie Jo et Jacques

Course du 2^{ème} groupe, Le dimanche 9 mars 2014 Le Chalet Blanc, Col de la Ramaz

Cela doit être un record de ces dernières années. Dix participants pour cette course, soit neuf actifs et un ancien actif, redevenu provisoirement sympathisant, notre ami Frank Manierka.

Retour pas si facile pour lui, car, après avoir été « l'assaisonneur » de ses amis au temps de sa splendeur, c'est à son tour d'être « l'assaisonné » du fait entre autre de son passeport rouge, blanc et bleu, surtout après ce fameux 9 février. On apprécie beaucoup de le revoir parmi nous.

Mais revenons à nos moutons. Deux départs pour cette course, un à Bernex et l'autre à Chêne-Bougeries ceci bien sûr pour faciliter le transport de tous les participants, notamment ceux qui n'ont plus de voiture (où de permis de conduire ?)

Regroupement au plateau de Sommand, à l'hôtel qui s'appelait jadis hôtel du Lac excellent souvenir d'une course de Noël à la fin du siècle passé.

Café, chocolat et croissant rapidement avalés, raquettes ou skis aux pieds, nous prenons la direction du col de la Ramaz qui relie le plateau au Praz-de-Lys. Peu avant le col, nous bifurquons sur la gauche pour emprunter le chemin qui monte au Chalet-Blanc. Afin de nous faciliter la tâche, il a été damé et mis à part le dernier tronçon c'est une ballade de santé.

Ce petit groupe de bâtiments d'alpage est situé à 1670 mètres dans une combe en dessous de la pointe de Chalune. Le temps est superbe et la vue sur le massif du Mont Blanc magnifique. De plus, nos amis skieurs arrivés quelque peu avant nous nous ont préparé la place.


Bien installés, c'est l'heure de l'apéro et du pic nic tiré des sacs. Tout se passe à merveille

C'est bientôt l'heure de la descente sans problème jusqu'au voitures, non sans avoir fait une petite halte au restaurant « Les Mouilles » (bien utile pour le gosier) et encore une petite dernière près des voitures. Diable il a fait très chaud ce jour là

Très belle journée et bel effort pour les participants du 2ème groupe que l'organisateur félicite et remercie de leur participation. Merci également aux chauffeurs, toujours dévoués pour leur disponibilité.

Jean Daniel Baud

Vous saurez tout sur la vie du Club en visitant le site
www.le-piolet.net



Course du 1^{er} groupe, les 15 et 16 mars 2014 LE MONT BUET (Versant sud-est, voie normale)

Pour la 2^{ème} année consécutive, l'ascension du Buet figure à notre programme. Cette fois, les conditions semblent réunies pour qu'enfin nous puissions épingler cette belle course à notre palmarès ; les conditions météo sont plutôt engageantes, l'envie et la volonté des participants sont bien présentes, malgré la perspective d'une « bavante » de 1800m de dénivelé.

C'est à l'hôtel du Buet, dans le village du même nom, que nous nous retrouvons, trois membres actifs ainsi qu'une membre sympathisante. Nous avons décidé de dormir sur place le samedi, afin d'être à pied d'œuvre dès le lendemain. Ceux qui n'ont jamais eu l'occasion de fréquenter cet établissement peuvent être quelque peu surpris par l'ambiance du lieu et la familiarité du serveur, un personnage haut en couleur, qui n'hésite pas à vous asséner quelques vérités bien senties.

Le lendemain, petit déjeuner à 5h30. Le départ s'effectue à 6h30. Au hameau de la Poya, trois membres sympathisants nous rejoignent et notre petite troupe se met en route pour une journée qui s'annonce assez longue. Nous nous engageons ensuite dans le vallon de Bérard. Nous pouvons déjà constater que le ciel est de plus en plus dégagé et que le beau temps est au rendez-vous. Nous atteignons le refuge de Pierre à Bérard ou en tous cas ce que nous pouvons en deviner, car il est totalement recouvert de neige.

La trace est bonne, il y a pas mal de monde sur l'itinéraire. A notre rythme, nous progressons en direction du col de l'arête SE du Grenier de Villy. Nous cheminons ensuite par l'arête de la Mortine, dernière étape avant d'arriver au sommet, qui culmine à 3096m. Cela fait déjà 5h30 que nous marchons, l'altitude combinée à la chaleur et à la fatigue rendent les derniers mètres difficiles.

Nous sommes six sur les sept engagés à parvenir au sommet. La vue est grandiose, panorama à 360 degrés. Après avoir rechargé nos batteries, nous effectuons la descente par l'itinéraire dit du « Creux aux Vaches ». La neige s'est réchauffée, mais elle est encore très bonne et nous avons la chance de pouvoir skier sur un petit « fondant », récompense méritée pour les efforts consentis à la montée.

Nous retrouvons la voie normale près du refuge de Bérard. Après un pique-nique réparateur en plein soleil, nous atteignons le hameau de la Poya, où nos amis Catherine et PYT nous offrent généreusement l'apéritif, sur la terrasse de leur petit bijou de chalet d'alpage.

La journée a été longue et il est temps de prendre la route du retour. Les participants garderont certainement un souvenir mémorable de cette course, qui leur faisait un peu peur au départ. Le fait d'avoir surmonté les difficultés et la longueur du parcours leur procure encore plus de satisfaction.

Michel Bugnon





Course du 1^{er} groupe, les 5 et 6 avril 2014 Le Mont Rogneux

Les Piolutiens de Genève, Philip, Willy, Jean-Paul, Jean-Daniel, Jacques et Stan, le Piolotien fribourgeois, Daniel et moi venant directement de Verbier, nous nous retrouvons à Lourtier pour effectuer la première partie de notre rando. Lourtier-1087 m cabane Brunet 2103 m.

Ciel plutôt gris, mais tout le monde est très optimiste pour la météo du lendemain. Départ tranquille par un chemin forestier, où il nous faut enlever les skis à plusieurs reprises, ça sent la fin de la saison.

Après 20 minutes de marche, Jean-Da et Philip ne suivent plus!... Grosse fatigue?

Mais non! Ce sont les fixations de Jean-Da qui se font la malle.... Quand on dit que ce sont les cordonniers les plus mal chaussés.

Donc, pour lui, retour au parking, prendre la voiture de Philip et descendre au Châble où il trouve un sympathique personnage, au magasin de sport, qui lui pose sur ses skis des butées "en état" pour lui permettre de nous rejoindre.

Philip nous rejoint au rythme PdG et nous poursuivons notre chemin jusqu'à la cabane.

Nous nous installons dans cette confortable cabane et vers 17h, Jean-Daniel arrive. Bel effort !

Et la gardienne nous apporte une agréable nouvelle: Yves et Seb nous offrent une bouteille pour l'apéro.

Ils ont fait une petite halte, ici, dans l'après-midi, avant de poursuivre leur ballade dans le brouillard, pour aller bivouaquer sur une arête près du sommet. Merci encore. Nous avons bien pensé à eux en prenant l'apéro bien au chaud. Ensuite, repas délicieux et soirée animée.

Une équipe de Vaudois est là, pour fêter un anniversaire et parce que Jean-Da a fait un bout de route avec eux, ils nous invitent à partager le gâteau d'anniversaire. Au programme des festivités, course de chevaux et "bezeu".

Lors de la prochaine assemblée du Piolet, demandez une démonstration, rires assurés.

Dimanche matin, presque la grasse-matinée, debout vers 7h et oui, il fait beau. 8h 30 départ, après la photo. Il fait déjà chaud!

Le parcours se déroule dans un paysage grandiose. Nous côtoyons le Petit Combin scintillant sous le soleil et dans la vallée, le brouillard a de la peine à se dissiper, mais c'est superbe.

Domage. Abandon de Stan à mi-parcours. Ses soucis musculaires prennent le dessus.


Nous arrivons sous l'arête sommitale et par prudence, nous mettons les couteaux. Il y a un Piolotien récalcitrant, qui ne veut pas les mettre car ils n'ont pas la bonne couleur. Il y a pas mal de conversions à faire et, vu le nombre de randonneurs, la neige bien tassée est dure. Eh non, nous ne sommes pas tous seuls. Encore un petit effort et nous voilà au sommet, accueillis par Yves et Seb. Yves nous cite à peu près tous les sommets environnants.

Les congratulations données, les pique-niques avalés et les photos tirées, on est prêt pour la descente. Itinéraire de montée ultra-pisté ou petits vallons? Hésitations..., petits vallons. Alors là, on est tout seul, les paysages sont magnifiques, la neige un peu moins... Mais ça tourne.

Daniel nous fait une ou deux baignoires et on arrive sur le chemin qui nous mène dans la vallée. Nous traversons une belle coulée puis tout droit, ou presque, jusqu'au parking où nous attend Stan.

Là, Jean-Daniel et le Dr Piolut nous quittent pour rejoindre leur p'tite famille et le reste de l'équipe monte à Verbier où les Pillus (mes parents) nous attendent pour déguster une tarte aux abricots et un "tôt-fait".... Et voilà...Merci à tous pour ces beaux moments.

Noëlle



PROCHAINES COURSES

Course du 1^{er} groupe les 3 et 4 mai 2014 Ski rando La Grande Lui

Le samedi 3 mai : Rendez-vous chez Stormatic à 7h00. Départ 7h15. La Fouly 1590 m et de là, monter à la cabane de L'A Neuve 2735 m.

Le dimanche 4 mai : De la cabane monter au sommet de La Grande Lui 3509 m

Equipement : matériel de rando. DVA pelle, sonde et couteaux. Crampons le baudrier et le piolet. Délai d'inscription De suite.

Organisateur : S. Varin

Coûts : CHF 100 env. Déplacement en voiture plus frais de guide et de cabane.

Course du 2^{ème} groupe, le dimanche 25 mai 2014 Le Roc des Tours

Rendez-vous : La mairie de Chêne-Bougeries à 8h00, départ à 8h15

Matériel: Chaussures de marche, bâton. Pique-nique.

ATTENTION : La route St. Poerre-en-Faucigny, Petit Bornand est fermée jusqu'en juin. Itinéraire soit par Annecy Thônes ou Scionzier, Le Reposoir. Il est possible à l'entrée des gorges au niveau du panneau route barrée de prendre sur la gauche la petite traversant le hameau de Termine.

Inscription : Au prochain stamm ou par te aul 079 654 84 24 ou au Chinaillon à 9h30 au café.

Organisateur : T. Lentillon

Course du 1er groupe les 13 14 et 15 et juin 2014 Sablet, Les Dentelles de Montmirail

Organisateur : A. Gardel

Rendez-vous : vendredi 13 juin 2014 à 08h.00, lieu à définir, possibilité de partir en fin de journée, mais au plus à 17h. (4 heures de route)

Caractéristiques : randonnées diverses entre vignoble et massif, VTT. Escalade tous niveaux permettant des voies d'initiation à des voies de plusieurs longueurs découverte de la cité antique de Vaison la Romaine. Visite de caves et dégustations

Matériel : Bonnes chaussures de marche et bâtons, pour l'escalade : baudrier, chaussons, casque, descendeur ou grigri, mousquetons, sangles, etc

Inscription jusqu'au : 1^{er} mai au plus tard

Pour les détails : voir les infos sur le site et l'organisateur

Course du 2^{ème} groupe, les 21 et 22 ou 28 et 29 juin 2014 Le Moléson.

La date sera fixée en fonction des disponibilités des intéressés. Pour tous les renseignements, les rendez-vous, le matériel, l'équipement et la subsistance, vous serez renseignés en prenant contact auprès de l'organisateur : H. Bochud tel 022 771 20 23 ou 079 704 33 45

REVETEMENTS DE SOLS, MURS ET PLAFONDS
RIDEAUX ET STORES INTERIEURS - DECORATION

LACHENAL

SOURCE D'INSPIRATION

Rue de la Servette 25 - Tél. 022 918 08 88
www.lachenal.ch



 **VOIROL**
OPTIQUE

Les spécialistes
des lunettes de sport et
des lentilles de contact

Grand choix de lunettes de sport

Bd Carl-Vogt 30 - Tél 022 328 56 86 / rue de Carouge 72 - Tél 022 320 12 76



Entreprise Vugliano

Entreprise générale de GYPSERIE et PEINTURE
DÉCORATIONS - PAPIERS-PEINTS - PLASTIQUES - MOQUETTES
Maison fondée en 1910

E-mail: rvugliano.ch@vugliano.ch

Boulevard Carl-Vogt 51
Tél. 022 328 26 08 / 342 50 29
1205 Genève

MEMENTO

JANVIER

- Mercredi 8 dès 19h00 - Stamm (réunion informelle)
Hôtel Calvy- Verre de l'amitié à l'occasion de l'an neuf
Groupe 2: Samedi 11 -Skieurs-marcheurs : au Mont d'Arbois - A. PERROTTET
Groupe 1: Dimanche 19 -Ski rando: Les Aravis, le Chablais - JD. IMESCH

FEVRIER

- Mercredi 5 - 20.30 h: Assemblée - Hôtel Calvy
Groupe 2: Samedi 8 ou Dimanche 9 - Raquettes-marcheurs: Cabane Rochefort
P. JENNI
Tous: Mercredi 12 -Balade anniversaire au Clair de Lune
Cabane Carroz - JD. IMESCH A.GARDEL
Groupe 1: Dimanche 16 - Ski rando: En Chablais et Bornes - J. DUBAS

MARS

- Mercredi 5 dès 19h00 - Stamm (réunion informelle)
Groupe 2: Dimanche 9 -Raquettes-marcheurs: Col de la Ramaz -JD. BAUD
Groupe 1: Samedi 15 - Dimanche 16 - Ski rando: Le Buet - M. BUGNON

AVRIL

- Mercredi 2 - 20.30 h: Assemblée - Hôtel Calvy
Groupe 1: Samedi 5 - Dimanche 6 - Ski rando: Le Rogneux
N. PILLER - P. NORMAND
Groupe 2: Dimanche 6 ou 13 Marcheurs: Le Salève - E. DETRAZ

MAI

- Mercredi 7 dès 19h00 - Stamm (réunion informelle)
Groupe 1: Samedi 3 - Dimanche 4 Ski rando: Val Ferret - D. WILLAME / S. VARIN
Groupe 2: Dimanche 25 Marcheurs: le Roc des Tours - Th. LENTILLON

JUIN

- Mercredi 4 - 20.30 h: Assemblée - Hôtel Calvy
Groupe 1: vendredi 13 à dimanche 15 - Escalade, marche, VTT, instruction maniement
de cordes : Région Luberon - A. GARDEL
Groupe 2: Samedi 21- dimanche 22- Marcheurs: but à définir H. BOCHUD

JUILLET

- Mercredi 2 dès 18h00 - Assemblée en campagne et pétanque - Le comité
Groupe 1: Samedi 5 - dimanche 6 - Alpinistes, marcheurs: Six - Fer à Cheval
S. KOFMEL
Groupe 2: Dimanche 13 - Marcheurs: Les Aravis - D. OGER

AOÛT

Groupe 2: Dimanche 17: Marcheurs: Région Morzine - R. HOEGEN
Groupe 1: Dimanche 24: Alpinistes, marcheurs: Mont Charvin - F. BOURQUIN

SEPTEMBRE

Groupe 2: Mercredi 3 20.30 h: Assemblée - Hôtel Calvy
Du Jeudi 4 au dimanche 7: Grande course d'été: Marcheurs: Montana, Loèche les Bains, Daubensee Torenthorn - A. PERROTTET
Groupe 1: Du Jeudi 11 au dimanche 14: Grande course d'été marcheurs: De cabane en cabane -JP. DELISLE

OCTOBRE

Groupe 1: Mercredi 1 20.30 h: Assemblée - Hôtel Calvy
Groupe 2: Dimanche 5: Marcheurs: Les Cornettes de Bise - W. GOETSCHMANN
Dimanche 12: Marcheurs: la Dôle par la Vattay - R. Darbellay

NOVEMBRE

Tous: Mercredi 5 dès 19h00: Stamm (réunion informelle)
Dimanche 9: Sortie d'automne - Le Comité

DECEMBRE

Tous: Mercredi 3 20.30 h: Assemblée générale - Hôtel Calvy
Samedi 13: Dimanche 14 Course de Noël, à définir:
G. ANTHOINE / T. LENTILLON

Matériel du Club

Dès le 1^{er} mai 2013, le matériel du Club (cordes, etc), est entreposé chez chez STORMATIC SA, Route de Pré-Marais 46 – 1233 BERNEX.

L'inventaire et le tri du matériel a été fait.

Contact : Philip NORMAND au no. 022 727 05 02 ou portable 079 347 50 80

REMISE DES TEXTES POUR LE PROCHAIN PIOLUTIEN DE JUILLET AOUT 2014 :

Envoyer par e-mail (document Word) à :
andre.gardel@netplus.ch et willy.goetschmann@sunrise.ch
D'ici le 20 juin

Restaurant «Claire Vue»

Cuisine soignée

Spécialités diverses

Chez Elena et Frédéric Rizzetto

Fermé tous les jours entre 14h et 17h.

21 Av. François-Besson


1217 MEYRIN

Parking à disposition

Tel. 022 782 35 96

022 782 35 16

Fermé le dimanche



REVIDOR SOCIETE FIDUCIAIRE SA

- **Comptabilité**
- **Révision - Audit**
- **Expertises**
- **Administration**
- **Fiscalité**
- **Gestion de sociétés**

CASE POSTALE 556 - 1211 GENÈVE 17

TÉLÉPHONE 022 707 04 10

TÉLÉFAX 022 736 41 14



IMPRIMERIE POT

78, av. des Communes-Réunies
1212 Grand-Lancy - Tél. 022 794.36.77

”Le Livre à la Carte”

Spécialiste de l'impression de
livres en petites quantités

P.P.
1200 GENÈVE 2

Changement d'adresse et retour à:
Case postale 556
1211 Genève 17

NOUVEAU CET HIVER



FONDUE SUR RESERVATION

A PARTIR DE 10 PERSONNES

RESERVATION AU 06 18 70 72 59

NANT BORRANT 1500 M – LES CONTAMINES MONTJOIE

JEAN PHILIPPE PONCHAUD

MAISON V. GUIMET FILS S.A.

ENTREPRISE DE VIDANGE HYDRAULIQUE

Maison fondée en 1873

Urgences 24h. sur 24

Canalisations - Travaux publics
Transports de matières dangereuses
Nettoyage de colonnes de chute
Contrôle des canalisations par T.V.

Rue des Buis 12
1202 Genève

Téléphone 022 906 05 60
Fax 022 906 05 66