



Le Piolutien

BULLETIN BIMESTRIEL OFFICIEL DU PIOLET CLUB DE GENEVE

Rue Agasse 54, 1208 Genève



UNIVERS SPORTS

Le choix – Le conseil – Le service

Rue de la Servette 52 – 1202 Genève

Tél.: 022 733 33 58

Univers-sports@bluewin.ch

www.univers-sports.ch



stormatic s.a.

Fabrique genevoise de stores

Stores à rouleaux – Tentes solaires

Stores à lamelles

Réparations – Stores intérieur

Route de Pré-Marais 46

1233 Bernex-Genève

Tél.: 022 727 05 02

Fax 022 727 05 10

Email: info@stormatic.ch

<http://www.stormatic.ch>

- 10 % Sur présentation de cette annonce à tous les membres

Le mot du Président

Les marmottes



Si vous avez fait une randonnée à la montagne ces dernières semaines, vous l'avez certainement croisée ou au moins entendue. La marmotte confère au paysage de montagne, parfois un peu rude, une note d'humour à la fois fantastique et bonhomme. Et l'on doit reconnaître qu'avec leur épaisse cote de fourrure qui les rend un peu pataudes, leurs bonnes têtes naïves, leurs attitudes comiques, leurs "mains" préhensiles, et l'habitude qu'elles ont de se dresser sur leurs pattes de derrière pour grignoter quelque tige particulièrement succulente, inspecter le paysage ou donner l'alerte, elles bénéficient d'un énorme capital de sympathie de la part des randonneurs, en particulier des enfants.

Les marmottes forment un genre de mammifère fouisseur de l'ordre des rongeurs. Elles se distinguent par un sifflement très puissant quand il y a un danger pour donner l'alerte aux autres marmottes. Au Québec on les appelle familièrement "les siffleurs". Le poil de la marmotte est brun, noir ou marron. Elle a un corps trapu et pèse entre 2 à 9 kg. Elle vit de 4 à 10 ans en captivité et de 4 à 8 ans en liberté avec une taille entre 45 et 65 cm.

Il faut les voir à chaque aurore, dès que le soleil commence à chauffer le seuil de leurs demeures souterraines, mettre précautionneusement leur bout de nez dehors, avancer, reculer, examiner avec soin pendant de nombreuses minutes le paysage familier, comme si ledit paysage avait profité des ombres nocturnes pour tramer la perte des marmottes ! Enfin, rien ne bougeant, la paix régnant apparemment sur le monde, et leur estomac criant famine, elles se décident à s'en aller, par saccades, brouter le petit déjeuner. C'est l'heure des expéditions lointaines qui les entraînent à cent mètres au moins de leur "maison". Mais qu'une ombre quelconque remue dans la moraine, qu'une pierre coure sur le névé, qu'une Corneille plonge en piaillant, vite ces froussardes basculent dans leurs trous et voilà le repas retardé d'autant.

Dans nos régions montagnardes, la marmotte vie à une altitude de 1 300 et 3 000 mètres. Cette amplitude pourrait être due à la fraîcheur hivernale qu'elle recherche, ainsi qu'à la pression exercée par l'homme sur l'espèce

Les marmottes s'accouplent au mois de mai. La gestation dure un peu plus de 30 jours et une portée peut compter de 3 à 5 petits. La marmotte hiberne pendant 5 mois et demi. En automne, elle mange énormément pour constituer les réserves de graisse qui lui permettront de survivre. Pour ne pas brûler ses réserves trop vite, elle vit au ralenti. Sa température corporelle chute à 7 degrés et son cœur ralentit, aux alentours de 4 ou 5 pulsations par minute. Elle se réveille environ toutes les quatre semaines pour faire ses besoins.

Je vous souhaite une bonne fin d'été et beaucoup de ballades ensoleillées ... et de belles rencontres avec les marmottes !!!!

RESTAURANT CLAIRE - VUE

CHEZ ELENA et FREDERICO RIZZETTO

21 Av. François-Besson
1217 MEYRIN
Parking à disposition
Fermé tous les jours entre 14h et 17h

Fermé le dimanche
Tél.: 022 782 35 98
Email: claire-vue@bluewin.ch



REVIDOR SOCIETE FIDUCIAIRE SA

- Comptabilité
- Révision – Audit
- Expertise
- Administration
- Fiscalité
- Gestion de sociétés

54, rue Agasse
1208 Genève
www.revidor.ch
email : info@revidor.ch

Tél.: +41(0) 22 707 04 10
fax: +41 (0) 22 736 41 14

Imprimerie POT sàrl

Avenue des Communes-Réunies, 78 1212 Grand-Lancy / Genève
www.print-on-time.ch welcome@print-on-time.ch 022 794 36 77




PRINT ON TIME .CH

imprimerie - studio graphique - agence internet

LA VIE DU CLUB

Assemblée en campagne du mercredi 5 juillet 2017




Ben, dis donc, y'avait du monde ce mercredi 5 juillet... pas loin de 20 personnes ! Des Piolutiens, des épouses de Piolutiens, des sympathisantes, un comptable, son amie et... un chien. Que du beau monde !

Cette magnifique journée avait débuté de manière sportive par une belle randonnée à la Dôle pour 4 d'entre nous, et ce par une température agréablement rafraîchissante. Tout le monde s'est ensuite retrouvé à Signy en fin d'après-midi pour un apéritif à la hauteur de l'événement. Un remerciement tout particulier à Noëlle pour nous avoir désaltérés et à Paulette pour nous avoir concocté des croissants au jambon du meilleur cru. La soirée s'est poursuivie lascivement par les grillades puis, cerise sur le gâteau, par une fameuse tarte aux abricots de Paulette. Couronnement de la soirée, la compèt' de pétanque jusqu'à la nuit tombante a vu la victoire attendue de la triplette Gilbert, Michel & Stan.

Un grand merci à l'agriculteur pour nous avoir prêté le couvert et surtout à Jean-Daniel & Dédé pour leur organisation sans faille (tables, verres, bancs, parasols, grills, cafés, bières et ambiance, rien ne manquait).

Une valeur sûre cette assemblée en campagne.

Jacques



RAPPORTS DE COURSES

Course du 1^{er} groupe : Le dimanche 2 juillet 2017 Le Salève



Et bien mes amis !

Quelle histoire compliquée en dents de scie pour.... Si peu !

Initialement, notre course prévue à la Luette près de la cabane des Dix n'a inspiré personne, une autre course plus abordable au Chamossaire depuis le Sepey a été proposée mais là aussi ...aucune réponse ne m'est parvenue et au fil du temps et des conditions climatiques qui s'assombrissent de plus en plus, une randonnée au Salève facile fut en dernier lieu soumise à tous.

Ah ! enfin un amateur se déclare ! Mais le dimanche matin pluvieux qui se présente ne l'inspire plus. J'attends 10h30 et décide tout de même d'emmener mon petit groupe muni d'un bâton de marche et d'un parapluie, c'est parti depuis le parking du Coin pour marcher en direction des Places et de monter aux chalets de Chavanne.

Les nuages de brume se diluent et le retour à la Croisette se fait sans encombre, le bas des jambes trempé par les herbes hautes,

une biche me salue et s'enfuit dans la forêt, à part elle je n'ai rencontré personne sur le chemin, par contre l'auberge des Montagnards est bondée.... De non-montagnards ! Malgré cela on me trouve une petite table et le plat du jour, offert par moi-même passe sans problème. Après avoir repris des forces et séché le pantalon je descends par le sentier du facteur lui aussi si peu fréquenté, je n'ai même pas utilisé mon parapluie.

Cette randonnée avec moi-même m'a fait réfléchir sur le manque total de participants pour m'accompagner, faudra-il à l'avenir encore programmer une course en juillet ?

Tant pis pour tous les participants qui n'ont pas participé à cette jolie randonnée.

L'organisateur et son groupe à lui tout seul, Jean-Paul.

Course du 2^{ème} groupe : le dimanche 9 juillet 2017 Le Salève

Malgré l'orage de la nuit et un ciel plombé, nous sommes cinq au rendez-vous : Albert, Roland, Gérard, Dominique et Raymond.

Les prévisions météo sont mauvaises pour toute la journée et nous renonçons à notre projet d'aller parcourir les Crêtes d'Hirmentaz qui ont certainement été bien arrosées.

Nous décidons d'aller faire une balade au Salève en allant, tout d'abord, boire le café à La Croisette. L'auberge n'est pas encore ouverte aux montagnards (c'est son nom) mais nous arrivons tout de même à nous faire servir. Après une longue pause-café, nous sortons de l'auberge sous la pluie. Personne n'étant motivé pour sortir parapluies ou pélerines, il ne nous reste plus qu'à descendre au Grand Donzelle où nous avons laissé les voitures. Au parking, à 10 heures, il pleut toujours et nous décidons d'en rester là. Certainement que personne ne l'aura regretté car il a plu jusqu'au soir.

A notre actif, tout de même, le fait d'avoir peut-être réalisé la course la plus courte de l'histoire du Piolet.

Raymond

Course du 2^{ème} groupe : Le dimanche 13 août 2017 Le Châtel d'Arrufens



Après une semaine maussade : enfin la récompense. Le soleil est là. A l'appel et sur un seul rang : Albert, Raymond, Roland, Willy et sa berline. Gino nous rejoint sur place.

Au col du Mollendruz, déconvenue. L'Auberge est bouclée, donc pas de café alors... en route. D'abord à travers la prairie en côtoyant un joli mur de pierres sèches nous passons près du Chalet du Mollendruz également bouclé. Café niet ! Peu après on s'enfonce dans la forêt sur un terrain gras où s'entremêlent racines et rochers patinés, puis franchissons un vieux mur délabré recouvert de mousse devant dater de plusieurs décennies. Au point 1241 nous côtoyons des toberones également enrobés de mousse. On lâche le sentier pour suivre la route sur 50 mètres et bifurquer dans une combe boisée pour prendre pied sur le pâturage de Châtel. En passant, un ingénieux récupérateur d'eau avec citerne enfouie attire notre curiosité. Pas à pas, nous arrivons à la buvette de Châtel. L'heure étant ce qu'elle est, un coup de Tartegnin ne se refuse pas. A noter que l'aménagement intérieur de cette buvette d'alpage est remarquable. S'en suit une brève grimpe et nous sommes à la Croix de Châtel à 1432 m. A nos pieds, Le Léman, à gauche un bout du lac de Neuche et tout le panorama des Alpes bernoises, valaisannes et françaises cachées en partie par d'inutiles nuages. Un repli de terrain permet de nous restaurer car il souffle un petit vent frisquet.

Vient le moment du départ. Nouvel arrêt à la buvette pour le café en sursis depuis ce matin et retour par le même chemin. Descendant le col on admire la grandeur et la beauté de ce pays de Vaud, tout en remerciant Willy pour sa conduite exemplaire et Raymond pour sa collation.

En résumé : course facile pour les moins jeunes, 3 heures de marche effective, 260 m de dénivelé. Le bonheur.

Roland





Course du 1er groupe : Le dimanche 20 août 2017 Le Vanil de l'Écri

Mais que se passe-t-il donc au Piolet-Club ? Les courses de l'été n'intéressent plus les piolus ? Mais je ne vais pas me plaindre, j'ai doublé le nombre de participants par rapport à la course de juillet !

Or donc et comme convenu avec Stan, nous nous retrouvons tous les deux à la sortie de l'autoroute de Bulle pour réunir tout le groupe dans une seule voiture avant de rejoindre le départ de notre randonnée qui se situe au lieu-dit Les Baudes (1265m) au-dessus de Grandvillard.

Il fait bien frais et les nuages sont scotchés sur tous les sommets voisins. Il est 9h lorsque notre groupe commence l'ascension. En 50 minutes environ nous atteignons la Cabane de Bounavaux. Une jolie petite cabane propriété de Pro Natura (nous sommes dans une zone protégée) et gérée par le CAS de la Gruyère pendant la saison d'été. Facile d'accès, cette cabane est prisée par des familles avec enfants pour y passer une ou deux nuits au milieu des pâturages à 1620 m sous le Vanil Noir 2389 m, le plus haut sommet fribourgeois. Nous poursuivons le sentier jusqu'au petit replat de Bounavalette (1766m), nous bifurquons sur le sentier de droite pour attaquer une montée de plus en plus raide. Nous sommes maintenant dans le brouillard et la dernière partie s'effectue dans les rochers où l'aide des mains devient nécessaire pour une partie de l'ascension.

Nous voilà arrivé au col de Plan des Eaux (2236m). D'ici nous pourrions prendre la direction du Vanil Noir dont nous voyons le versant sud presque sans nuage. Au vu du terrain encore glissant des pluies de samedi et de la pente considérable de cette face, nous considérons, par prudence, que ce sommet fera l'objet d'une future rando par temps sec.


Nous sommes maintenant hors des nuages sur un sentier moins pentu pour rejoindre le sommet du jour, soit le Vanil de l'Écri à 2375 m d'altitude que nous atteignons en 2h45. Nous pouvons déguster notre pique-nique sous quelques rayons de soleil avec une vue partielle sur Gstaad.

Le retour se fait par le même chemin, avec le même brouillard pour la descente dans les rochers. Là, il faut être prudent, la boue de nos semelles glisse parfaitement bien sur les pierres... Mais, juste avant la descente, nous avons la grande chance de croiser un bouquetin pas du tout impressionné par notre présence à quelques mètres du sentier.

Un petit arrêt à la Cabane Bounavaux pour que notre groupe de piolus puisse apprécier une bonne bière St-Galoise offerte par le chef de course avant de nous retrouver à la voiture.

Voilà une jolie rando d'environ 5h30 appréciée par tous les participants. Sans vouloir faire de favoritisme, le chef de course remercie particulièrement Stan pour sa participation active à la réussite de cette course.

Freddy



En couverture : Châtel d'Arrufens le 13 août 2017. Vue sur le lac de Neuchâtel

REMISE DES TEXTES POUR LE PROCHAIN PIOLUTIEN DE Novembre/Décembre 2017 avant le 20 octobre.

Par e-mail (document Word, Arial 12 sans interligne) à : willy.goetschmann@sunrise.ch

Vous saurez tout sur la vie du club en visitant le site www.le-piolet.net

PROCHAINES COURSES

3^{ème} semaine sur le GR 5

Du samedi 2 au dimanche 10 Septembre 2017

Organisateur : S. Kofmel

Samedi 2 Septembre

Départ par avion – vol Easyjet pour Nice avec un départ à Genève à 09.30 h. Depuis Nice, transport par bus au départ de notre rando à Roya.

Dormir : Gîte-auberge « L'Estive » à Roya – 21 places (tél. 0493 02 02 44)

Dimanche 3 Septembre

Roya – Refuge de Longon (1'883 m), Dénivelée : + 1'285m / - 901m, Temps : 6h55

Dormir : Refuge de Longon – 35 places (tél 0493 02 83 99 ou 0616 14 31 55)

Lundi 4 Septembre

Refuge de Longon – Saint Dalmas Valdeblore (1'290 m).

Dénivelée : +1'010m / - 1'603m, Temps : 7h40

Dormir : Gîte de Saint-Dalmas-Valdeblore – 22 places (tél 0493 02 82 86)

Mardi 5 Septembre

Gîte de Saint-Dalmas-Valdeblore – Gîte du Boréon (1'473m)

Dénivelée : +1'351m / -1'168m, Temps : 7h20

Dormir : Gîte du Boréon - 40 places (tél 0493 03 27 27)

Mercredi 6 Septembre

Gîte du Boréon – Refuge La Madone de Fenestre (1'903m)

Dénivelée : +975m / -545m, Temps : 4h10

Dormir : Refuge de la Madone de Fenestre – 60 places (0493 02 83 19)

Jeudi 7 Septembre

Refuge La Madone de Fenestre - Refuge Merveilles (2'011m)

Dénivelée : +1'285m / -1'079m, Temps : 7h40

Dormir : Refuge des Merveilles

Vendredi 8 Septembre

Refuge des Merveilles – Sospel (350m)

Dénivelée : +569m / -2'330m, Temps : 8h35

Dormir : Sospel – Hotel des Etrangers (0493 04 00 09)

Samedi 9 Septembre

Sospel – Menton

Dénivelée : +1037m / -1'387m, Temps : 7h00

Dormir : Hotel à Menton à définir

Le dernier vol Easyjet pour Genève part à 16h30 et il ne sera donc pas possible de rentrer le soir même.

Dimanche 10 Septembre

Fin de la rando et retour à Genève avec Easyjet depuis Nice.

4 vol sur Genève sont programmés au départ de Nice : 08h20, 13h40, 18h10 et à 21h45.

Randonnée dans les alpes tessinoises. Du jeudi 7 au dimanche 10 septembre 2017.

Organisateur W. Goetschmann

Jeudi 7 septembre

Départ de Genève pour se rendre au Tessin en passant par le Nufenen et laisser les voitures au lieu-dit : Paltano 1876m. Ce sera le départ de la randonnée.

De cet endroit, en passant par le col de San-Giacomo se rendre au refuge italien Maria Louisa située à 2160m. Dénivelé : env (+600m -210m). Distance : 13 km. Temps : 5h. Altitude min/max : 1876/2317m

Vendredi 8 septembre

Le deuxième jour, du refuge Maria Louisa se rendre à la cabane Basodino située à 1856m par la Btta di Val Maggia et le lac de Zött.

Dénivelé : +520m -820m. Distance : 11 km. Temps : 5h. Altitude min/max : 1856m/2615m

Samedi 9 septembre

Le troisième jour, de la cabane Basodino rejoindre la cabane Cristallina en passant par le lac de Robiei, le Lac Blanc et le lac Sfundau puis par le col Cristallina pour atteindre la cabane.

Dénivelé : +1150m -420m. Distance : 8km. Temps : 4h30. Altitude min/max : 1860m/2573m

Dimanche 10 septembre

Le quatrième jour, de la cabane Cristallina retourner aux voitures par Bedretto en faisant le sommet Cristallina 2866m si les conditions sont bonnes.

Dénivelé : +380m -2800m. Distance : 10 km. Temps : 4h30. Altitude min/max : 1380m/2800m

Les liens :

Cabane Maria Louisa, <http://www.rifugiomarialuisa.it/index.htm>

Cabane Basodino, http://cas-locarno.ch/content.php?page=basodino_fr

Cabane Cristallina, <http://www.capannacristallina.ch/fr>

Une vidéo pour faire envie. Région de Robiei, <https://youtu.be/NCq7IQ4NXp4>

<http://www.allacqua-valbedretto.ch/attuale.html>

Course du 1^{er} et 2^{ème} groupe : Le dimanche 15 octobre Région les Diablerets

Organisateur : Thierry Lentillon

Rendez-vous : 9h15 au salon de thé "le Muguet" au centre du village, 100 m après la gare.

Départ de Genève à organiser selon les participants.

Proposition 1er groupe : Les Diablerets - Isenau par les crêtes (1762m) - col des Andérets (2034m) La Palette (2170m). Le retour par Chalet Vieux - Lac Retaud - Col du Pillon - Cascade du Dar - Les Diablerets. Magnifique boucle, longue (env. 6h) mais sans difficulté et avec la possibilité de stopper son effort à tous moments.

Propositions 2ème groupe : Les Diablerets - col du Pillon par la cascade du Dar (env. 2h30). Montée en bus au col du Pillon et promenade en direction du lac Retaud et Isenau.

Nous pourrions profiter du "Diablobus les Diablerets - Pillon - Retaud - Isenau) et du car postal Pillon - Diablerets.

Des modifications pourront être effectuées au café selon la météo et les envies car il y a de très nombreuses possibilités.

Matériel : Pique-nique, boissons, habits et chaussures de marche et je recommande les bâtons.

Inscriptions : Auprès du chef de course à l'assemblée, par mail ou téléphone jusqu'au 15 oct. mais attention à l'organisation des voitures.

LES MANIFESTATIONS 2017

JANVIER

Mercredi 11 - dès 19.00h - Stamm - Hôtel Calvy, Choucroute, Verre de l'Amitié :
Le comité

Groupe 2 : Samedi 14 – Ski à Megève : Albert PERROTTET

Groupe 2 : Vendredi 20 - Repas des aînés : Le Comité

Groupe 1 : Dimanche 29 - Ski de fond au Vermeilley : Jean-Daniel IMESCH

FEVRIER

Mercredi 1 - 20.30h - Assemblée - Hôtel Calvy

Groupe 2 : Samedi 11 – Raquettes, Marcheurs, Praz-de Lys : Jean-Daniel BAUD

Tous : Mercredi 15 - Balade au Clair de Lune, Le Chalet du Reculet :
J.-D. IMESCH - A. GARDEL

Groupe 1 : Dimanche 26 - Ski Rando, La Tournette : Michel BUGNON

MARS

Mercredi 1 - dès 19.00h - Stamm - Hôtel Calvy

Groupe 2 : Dimanche 5 - Raquettes-marcheurs : Passy / Servoz : Dominique OGER

Groupe 1 : Samedi 18 dimanche 19 - Ski rando dans la région du Simplon : Philip NORMAND

AVRIL

Mercredi 5 - 20.30 h - Assemblée - Hôtel Calvy

Groupe 2 : Dimanche 9 - Marcheurs, Les gorges de l'Areuse : Henri BOCHUD (WG)

Groupe 1 : Samedi 8 Ski rando, Tête du Colonney: Stan VARIN

MAI

Mercredi 3 - dès 19.00 - Stamm Hôtel Calvy

Groupe 1 : Samedi 6 - dimanche 7 – Ski rando, Le Vélán : Yves LAMBERT (Course annulée)

Groupe 2 : Samedi 21 - Marcheurs, Col de Spée : Dominique OGER

JUIN

Mercredi 7 - 20.30 h - Assemblée - Hôtel Calvy

Groupe 1 : Vendredi 9 - dimanche 11 – Marcheurs, Buis-les-Barronnies : Jean-Paul DELISLE

Groupe 2 : Dimanche 25 : Marcheurs Tour des lacs – région Morez – Jura : André GARDEL

JUILLET

Groupe 1 : Samedi 1- dimanche 2 – Alpinistes, le Chamossaire (Salève) : Jean-Paul DELISLE

Mercredi 5 dès 18.00h - Assemblée en campagne et pétanque à Signy: Le Comité

Groupe 1 : Dimanche 9 – Marcheurs, Les crêtes d'Hirmentaz (Salève) : Raymond DARBELLAY

AOÛT

Groupe 2 : Dimanche 13 – Marcheurs, Châtel d'Arrufens : Roland HOEGEN

Groupe 1 : Dimanche 20 – Marcheurs, Vanil de l'Écri : Freddy BOURQUIN

Mercredi 30 - 20.30 h - Assemblée - Hôtel Calvy

SEPTEMBRE

Groupe 1 : Lundi 3 - dimanche 10- 3^{ème} semaine du GR 5 : Silvio KOFMEL

Groupe 1 et 2 : Jeudi 7 - dimanche 10 - Grande course d'été, marcheurs, de cabane en cabane
et découvrir le val Bedretto pour le 2^{ème} groupe : Willy GOETSCHMANN

OCTOBRE

Mercredi 4 – dès 19.00h – Stamm - Hôtel Calvy
Tous : Dimanche 15 – Marcheurs, région Les Diablerets : Thierry LENTILLON

NOVEMBRE

Mercredi 1 - dès 19.00h - Stamm Hôtel Calvy
Tous : Dimanche 6 - Sortie d'automne : Le Comité

DECEMBRE

Mercredi 6 - 20.30 h - Assemblée générale - Hôtel Calvy
Tous : Samedi 16 - dimanche 17 - Course de Noël, région St Gervais :
JD. BAUD – Albert PERROTET

Matériel du Club

Dès le 1^{er} mai 2013, le matériel du Club (cordes, etc.), est entreposé chez STORMATIC SA, Route de Pré-Marais 46 – 1233 BERNEX.

Contact : Philip NORMAND au no. 022 727 05 02 ou portable 079 347 50 80

Les cotisations

Les cotisations 2017 se montent à Fr. 70.- pour les membres honoraires et actifs
Et à Fr. 10.- au minimum pour les membres sympathisants



Des Gouttes & Cie SA Agence Partenaire AXA Winterthur

Route de Chêne 5
1207 Genève
Tél.: 022 737 19 19

geneve.desgouttes@axa-winterthur.ch

Daniel Schulthess S.A.



Étanchéité
Couverture
Façades ventilées
Constr. métalliques

Chemin du Pré-Fleuri 21B - Case Postale 140 - 1228 Plan-les-Ouates
Tél. 022 706 17 30 - Fax 022 706 17 39 - CCP 12-4155-7 - e-mail: schulthess1@bluewin.ch

LE COIN PHILATHELIQUE

« Tiré du magazine philatélique LA LOUPE juillet 2017 »

Le numérique se fait analogique

La variété de ce timbre est illimitée, puisque tous ceux qui l'observent s'y voient! Mais ce n'est pas la seule particularité de ce projet extraordinaire.

Le timbre Selfie est le fruit d'une collaboration entre la Poste et des étudiants en communication visuelle de la Haute école d'art de Zurich (ZHdK). «Lettre vs. e-mail» était le thème soumis par les responsables du projet à des étudiants motivés, futurs bacheliers âgés de 22 ans en moyenne. Le processus de création des huit binômes et de sept participants en solo a été accompagné par des professeurs. A la fin, les dix meilleurs projets ont été sélectionnés et le dernier round a

permis de désigner le concept gagnant, qui est celui de l'étudiante Nicole Jara Vizcardo.

La jeune créatrice explique que l'essor du courriel a entraîné la numérisation de la lettre. S'inspirant de ce processus, elle s'est demandé comment exprimer au format du timbre-poste un élément emblématique de l'univers numérique. Le selfie, un autoportrait instantané transmis par voie électronique, lui a semblé le plus convaincant car, selon elle, il reflète l'air

du temps et constitue donc une véritable réflexion de notre société.

Ce timbre hors du commun a été réalisé au moyen d'un film brillant argenté. Sur la feuille du timbre spécial, 20 timbres isolés se complètent et forment une tablette sur laquelle se reflète le portrait de l'observateur, symbole parfait de la symbiose entre réalité numérique et analogique.





R. Vugliano & Cie

Boulevard Carl-Vogt 51

1205 Genève

Tél.: 022 328 26 08

Fax: 022 328 04 53

Email: info@vugliano.ch

<http://www.vugliano.ch>

peinture décorative

gypserie

peinture

peints

pose de moquette

architecture d'intérieur

• Gypserie • Peinture • Peinture décorative • Revêtements muraux • Revêtements de sols

**REVETEMENTS DE SOLS, MURS ET PLAFONDS
RIDEAUX ET STORES INTERIEURS - DECORATION**

LACHENAL
SOURCE D'INSPIRATION

Rue de la Servette 25 – Tél. 022 918 08 88
www.lachenal.ch

**VOIROL
OPTIQUE**

Optométrie, Lunetterie, Lentilles de contact

30 Bd Carl-Vogt
1205 Genève
Tél.: 022 328 56 86
Fax: 022 328 56 08
Mail: info@voiroil.ch

Rue de Carouge 72-74
1205 Genève
Tél.: 022 320 12 75
Fax: 022 320 12 74
Mail: ppisanello@voiroil.ch



P.P.
CH- 1200 Genève 2
LA POSTE 

Changement d'adresse, retour à :
Piolet club Genève, Rue Agasse 54, 1208 Genève



NOUVEAU CET HIVER



**PAUSE MONTAGNARDE
GOURMANDE ET CONVIVIALE**

FONDUE SUR RÉSERVATION
À PARTIR DE 10 PERSONNES

RÉSERVATION AU 06 18 70 72 59

JEAN PHILIPPE PONCHAUD

phildesnants@yahoo.fr

NANT BORRANT 1500M - LES CONTAMINES MONTJOIE



V. GUIMET FILS SA

**Entreprise de vidange hydraulique
depuis 1873**

**Canalisations – Travaux publics
Transports de matières dangereuses
Nettoyage de colonnes de chute
Contrôle des canalisations par TV**

**info@guimet.ch
http://www.guimet.ch/
Urgences 24h sur 24h**

**Rue des Buis 12
CH-1202 Genève
Tél. 022/906 05 60
Fax 022/906 05 66**