



Le Piolutien

BULLETIN BIMESTRIEL OFFICIEL DU PIOLET CLUB DE GENEVE

Rue Agasse 54, 1208 Genève



UNIVERS SPORTS

Le choix – Le conseil – Le service

Rue de la Servette 52 – 1202 Genève

Tél.: 022 733 33 58

Univers-sports@bluewin.ch

www.univers-sports.ch



stormatic s.a.
Fabrique genevoise de stores

Stores à rouleaux – Tentes solaires

Stores à lamelles

Réparations – Stores intérieur

Route de Pré-Marais 46

1233 Bernex-Genève

Tél.: 022 727 05 02

Fax 022 727 05 10

Email: info@stormatic.ch

<http://www.stormatic.ch>

- 10 % Sur présentation de cette annonce à tous les membres

Le mot du Président

Les blocs erratiques au Petit Salève



Durant la dernière période glaciaire, nommée Würm qui date de -35000 ans à – 15000 ans, ça ne nous rajeunit pas, les glaciers recouvraient les Alpes jusqu'au Jura, le lac Léman encore inexistant sous près de 800m d'épaisseur de glace....

Les glaciers des vallées du Rhône et de l'Arve se frottent et se rencontrent dans notre région en passant par-dessus de nombreuses montagnes jusqu'au sommet du petit Salève.

Pendant et à la fin de cette période, ces glaciers ont charrié quantité de blocs, essentiellement de granite qu'ils ont abandonné dans leur migration et déposé alors sur les flancs des montagnes au fur et à mesure de leur avance, de leur fonte et finalement de leur retrait

Si vous allez vous promener au petit Salève en hiver vous remarquerez à travers les hêtres et les châtaigniers sans leur feuillage des blocs *erratiques de toutes tailles, abandonnés sur ses pentes et même jusqu'à son sommet à 899m ! Une concentration exceptionnelle dans ce virage qui dirige les glaciers de l'Arve en direction du col du mont Sion et de Fort l'Ecluse, le glacier passant même par-dessus le Vuache !

Certains blocs sont bien connus et répertoriés, ceux de Pierre Vieille au petit Salève notamment. Par contre quasiment aucun bloc ne subsiste sur le flanc du grand Salève côté Genève, soit ils ont continué leur errance en direction de Bellegarde et de Lyon soit ils ont tous été exploités et utilisés par les Graniteurs originaires du Piémont qui en ont découpé des tonnes pour encadrer les portes et fenêtres des fermes régionales et aussi tailler des bassins de ferme et de magnifiques pressoirs à raisins, les campagnes environnantes étaient couvertes de vignes produisant souvent des petits vins au 19^e siècle jusqu'au milieu du siècle passé.

Un énorme bloc non répertorié à ma connaissance a été abandonné seul au milieu d'un pâturage à 1100 m d'altitude entre la Thuile et le chalet des Convers, d'une taille impressionnante 10m x 5m soit d'un poids estimé à 120 tonnes, mais pour le transporter le poids d'un bloc n'a pas d'importance, les glaciers ont les reins solides !!

Et pour mémoire, deux autres blocs de granite bien connus sont la pierre du Niton et la pierre du Dyolin dans la rade de Genève, eux aussi déposés certainement par le glacier du Rhône.

Pour vous mettre en situation, allez en hiver au sommet du Reculet ou de la Dôle, choisissez un jour de beau temps avec une mer de brouillard assez haute, de façon à ce qu'elle arrive presque jusqu'au sommet du Salève et là vous aurez sous vos yeux en regardant en direction des Alpes et de Lausanne l'image des glaciers d'il y a 25000 ans recouvrant toutes la plaine et les vallées, des Alpes à la vallée du Rhône en direction d'Aix les Bains et plus loin

Bonnes découvertes à vous au hasard de vos randonnées !

*Erratique = Venant d'errer, aller à l'aventure. 1m³ de granite pèse 2,65 tonnes.

Jean-Paul.

Voulez-vous jouer ? Alors Question

Il y a quelques années quand notre docteur piolu était président de notre club, il avait écrit un mot sur la fonte de la mer de glace à Chamonix et avait indiqué le fait qu'il faut ajouter des marches métalliques chaque année pour atteindre la fameuse mer et la grotte à touristes.

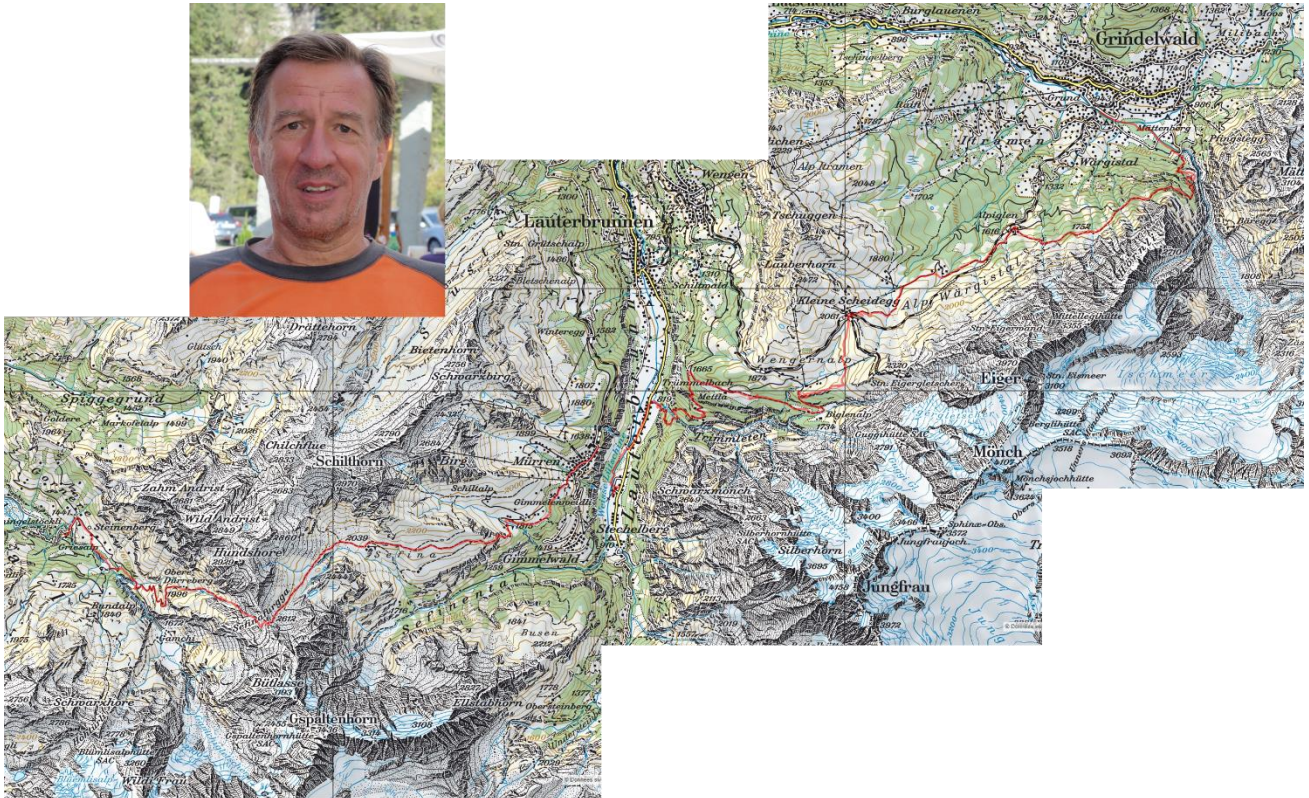
Question : combien de marches ont été rajoutées en 2017 ?

15 18 21 ou 29 marches ?

RAPPORTS DE COURSES

Grande Course du 125^{ème}
1^{er} et 2^{ème} groupe : les 6, 7, 8 et 9 septembre 2018

Programme du 1^{er} groupe: Grund - Griesalp



Judi 6 septembre : Grund – Alpiglen. Selon le relevé : +915m -250m 8.5km 3h45



Pour les genevois départ à 6h30 de la ville et pour les autres depuis différents lieux. ... On se retrouve à 12 à l'hôtel Derby à Grindelwald pour un café et la rando du jour commence à Grund. En marche pour les gorges de Gletscherschlucht, jolis chemins en forêt, belle montée face aux parois rocheuses impressionnantes de cette étroite vallée glaciaire usée par la descente de la glace et des rochers, le sentier s'élève en zigzagant jusqu'à Lägerli vers 1500m. De là, la montée s'atténue sous les rochers de Mittellegi Hörnli à flanc, avec jolie vue sur Grindelwald au soleil et sur l'Eiger dans les nuages jusqu'à un croisement de l'Eigertrail, nous descendons à Alpiglen et fin de parcours pour aujourd'hui, la Bärghaus Alpiglen nous accueille, jolies

chambres, une bière sur la terrasse bien avant une petite pluie annoncée qui nous a laissé le temps d'arriver sans besoin d'ouvrir les parapluies.

Parties de cartes pour beaucoup, lecture pour d'autres, bientôt on passe à table... les odeurs venant de la cuisine nous chatouillent les narines... 19h, à table ! Salade en entrée suivie d'un magnifique Alpiggen rösti super copieux... suivi d'une indispensable coupe glacée... puis d'un schnaps bien sûr ! Bonne digestion et bonne nuit à toutes et tous !

Jean-Paul



Vendredi 7 septembre : Alpiggen – Mürren. Selon le relevé : +630m -1320m 19km 6h



Après un solide petit-déjeuner, étant donné la météo mouillée et le brouillard ambiant, le groupe, sur les conseils de son guide Silvio, décide de monter à la Petite Scheidegg.


Chemin faisant Marie-Jo s'est trouvée une nouvelle passion, la cueillette des myrtilles et des airelles. Il lui faut une patience d'ange, ainsi qu'au reste du groupe à l'attendre, pour remplir son pot de yaourt. Mais finalement le plaisir que cela lui procure met tout le monde d'accord.

Après 1h30 de marche et une pause-café à l'Hotel Belvédère nous entamons la longue descente, qui au début monte plus qu'elle ne descend, jusqu'au départ du téléphérique de Stechelberg. Le chemin à travers

la forêt et les alpages est magnifique, mais très raide et glissant et les chaînes qui le longent par endroits ne sont pas de trop. Tout le monde arrive sans casse au départ du téléphérique qui nous monte à Mürren, village sans voiture où nous passons la nuit à l'hôtel Alpenblick.

Cette belle auberge confortable et l'accueil chaleureux de la patronne nous font vite oublier les difficultés de la descente et nous voilà requinqués pour le lendemain. Laila

Samedi 8 septembre : Mürren – Griesalp. Selon le relevé : +1085m -1315m 17km 6h30



Troisième jour de la grande course : diane à 7 h. Un groupe de chamois broute tranquillement derrière l'hôtel. A 7h 30, nous descendons prendre un excellent petit-déjeuner. Marie-jo ne supportant plus une chaussure à cause d'une très méchante cloque nous quitte pour rejoindre Grindelwald par le train. Elle est accompagnée par son chevalier-servant Jacques.

Nous quittons l'hôtel à 8h30. Il fait beau et la vue sur l'Eiger, le Mönch et la Jungfrau est magnifique. Nous traversons tout Mürren pour prendre l'itinéraire de Griesalp. Nous traversons des prés et des pâturages parsemés de jolis vieux chalets typiques de la région. Le panorama est splendide : nous pouvons admirer successivement le Gletscherhorn (3982 m), le Mittaghorn (3892 m), le Grosshorn (3754 m), le Breithorn (3180 m) et le Tschingelhorn (3561 m). Nous attaquons un raidillon qui nous amène sur un alpage et après 2h 15 de marche nous arrivons à la Rotstockhütte (2039 m).

Après une petite pause, nous poursuivons notre marche en direction du col de Sefinenfurgge (2612 m). Le chemin monte rapidement pour atteindre un nouvel alpage que nous longeons, puis le chemin devient très raide jusqu'au col que nous atteignons après 2h10 supplémentaires. Une petite pause bienvenue nous permet de nous désaltérer.

Nous entamons la descente en empruntant une rampe de plus de 200 escaliers. La descente se poursuit dans un immense pierrier. Nous croisons deux vététistes portant leurs vélos sur l'épaule ! Nous arrivons sur un petit replat où nous piqueniquons.

La descente se poursuit le long d'un torrent et nous arrivons à un alpage que nous traversons et pouvons voir la Blümlisalphütte (3280 m). Nous nous arrêtons à Bürgli devant une ferme d'alpage où se trouve une table avec deux bancs et à côté un couple de vieilles personnes. Ils vendent des boissons. Nous nous installons pour boire un délicieux jus de pomme. Silvio, parlant le dialecte local, entame la discussion avec le couple « typique » et apprend qu'il vit là depuis 43 ans ! La fin de la descente jusqu'à Griesalp (1408 m) emprunte un sentier le long de la rivière et à travers prés. Nous arrivons sur la place du village où se trouve

l'arrêt du car postal (terminus de la vallée du Kiental) et une grande terrasse où nous buvons une bonne bière bien méritée dans l'attente du bus.

Le petit bus postal nous amène à Reichenbach, puis nous prenons un bus-taxi jusqu'à Grindelwald où nous prenons nos chambres à l'hôtel Sonnenberg à 18h30.

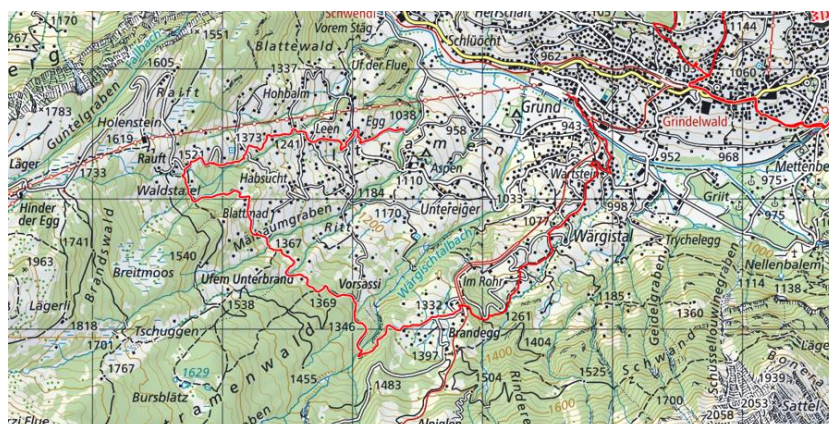
Le temps de prendre une douche et de se changer et nous partons pour le souper avec les membres du 2ème groupe au restaurant de l'hôtel Derby. Un excellent repas « chasse » nous y est servi. Après une dernière verrée sur une terrasse, nous rentrons à l'hôtel nous coucher.

Splendide journée super organisée, merci Silvio !

Stan



Dimanche 9 septembre pour les 2 groupes. Selon le relevé : +570m -650m 11km 3h30



Jean-Daniel se lève tôt pour rejoindre ses collègues de travail pour une randonnée à la Schynigge Platte. Les 11 participants du 1^{er} groupe et les 3 du 2^{ème} groupe partent en direction de Hohenstein, et en vue des installations mécaniques, prennent la direction de Brandegg, nous déjeunons sur la terrasse très ensoleillée, ensuite descente jusqu'à Grund où nous retrouvons les voitures. Voyage de retour sans grandes difficultés, à part quelques bouchons le long du lac de Thoue.

André



Programme du 2^{ème} groupe



Jeudi 6 septembre



07h15, départ de Nyon de Dominique et André, arrivée à Grindelwald vers 09h45, nous retrouvons les membres du 1^{er} groupe à 10h00 et prenons le café ensemble à l'Hôtel Derby, les 12 participants du 1^{er} groupe partent en direction de Alpighen ou ils passeront la nuit. Dominique et moi, prenons notre chambre à l'Hôtel Sonnenberg, situé sur les hauteurs avec une belle vue sur les sommets mythiques du lieu. Nous partons en direction de Bort, belle montée, raide, sur un sentier en dur ! 2 heures après, nous y sommes, nous nous restaurons sur la terrasse ensoleillée d'une buvette d'alpage. Vers 15h, nous prenons le chemin du retour en passant par Aellfluh, sentier plus intéressant car en grande partie sur terre battue, mais un peu plus long. Dénivelé positif : 630 m, environ 8,5 km. Vers 17h, retour à Grindelwald, remontée à l'hôtel et à 20 h, repas au restaurant de l'hôtel Derby, une bonne nuit nous attend.



Vendredi 7 septembre




Il a plu toute la nuit et les nuages d'humidité garnissent tous les sommets. Nous décidons d'attendre que le temps s'améliore et vers 11h, partons en direction de Pfingstegg, la montée est rude, pratiquement toute sur revêtement dur (décidément, c'est une spécialité de la région), nous prenons un petit repas au restaurant à côté des installations, vers 14h30, nous partons en direction de Bäregg, et à la cote 1600m, nous nous arrêtons, le sentier est assez escarpé et décidons de redescendre, par un autre sentier non goudronné, mais pierres et racines sont assez glissantes. Dénivelé positif : 641 m, environ 10 km. Arrivés à Grindelwald, nous retrouvons Thierry, le 3^{ème} larron du 2^{ème} groupe., nous sommes au complet eh oui !! Retour à l'hôtel, repas au Derby et nuit calme.

Samedi 8 septembre



Le temps est magnifique, Thierry décide de monter à la Petite-Scheidegg 2061 m, à pieds, par l'Eiger-trail, 1120 m de dénivelé positif en moins de 3 heures, pas mal ! après cela, pas encore assez fatigué il monte jusqu'à Männlichen 2227 m, et redescend jusqu'à Hohenstein 1529 m, là, il décide de prendre le téléphérique pour revenir à Grindelwald Grund. Dominique et moi, décidons de prendre le train à Grund jusqu'à Alpligen, mais malheureusement celui-ci ne s'arrête pas et nous filons jusqu'à la Petite-Scheidegg. Nous décidons de faire l'Eiger-trail à la descente, enfin façon de parler puisque le magnifique sentier longeant le pied de l'Eiger commence par monter passablement, (330 m de dénivelé), avant de vraiment descendre, nous croisons Thierry en plein effort. Enfin ne nous plaignons pas comparer aux coureurs du marathon de la Jungfrau qui ont parcouru la distance en 2h56.31, pour le 1^{er} arrivé, avec un dénivelé de 1829m !! En fin d'après-midi, nous nous retrouvons à Grindelwald pour une boisson fraîche bien méritée et la famille Dubas nous rejoint, ayant renoncé à cette journée avec le 1^{er} groupe, pour raison de cloques douloureuses pour Majo. Vers 18h30, les membres du 1^{er} groupe nous rejoignent à l'hôtel Sonnenberg pour la prise des chambres. Ensuite bon repas à l'hôtel Derby et remontée à notre hébergement.

André



Des Gouttes & Cie SA Agence Partenaire AXA Winterthur

Route de Chêne 5
1207 Genève
Tél.: 022 737 19 19

geneve.desgouttes@axa-winterthur.ch

RESTAURANT CLAIRE - VUE

CHEZ ELENA et FREDERICO RIZZETTO

21 Av. François-Besson
1217 MEYRIN
Parking à disposition
Fermé tous les jours entre 14h et 17h

Fermé le dimanche
Tél.: 022 782 35 98
Email: claire-vue@bluewin.ch

Tous : Dimanche 7 octobre 2018 Le Pointe de Miribel 1581m



« *Chaque fois c'est pareil, c'est quand on est derrière les carreaux, quand on travaille que le ciel est beau* »
(air connu)

Dimanche 7 octobre, malgré le temps pluvieux, 9 courageux des deux groupes se retrouvent à 8 heures à discuter du nouveau but de course. Après délibération, nous renonçons à la Pointe de la Queblette, dans les nuages et sous la flotte, pour celle de Miribel, plus proche et plus adaptée aux conditions atmosphériques. Après un court transfert motorisé, arrivée au foyer de ski de fond de Plaine-Joux au milieu d'une concentration d'un moto-club régional, aux relents de fête bien arrosée. Mais de café/chocolat/croissant point, nenni ! Tout est fermé dans ce coin quelque peu sinistré hors saison. Qu'à cela ne tienne, malgré le crachin entrecoupé d'averses éparses, en route vers la Pointe du jour via les chalets d'Ajon. Après une marche pépère et un dénivelé pas trop exigeant, nous nous retrouvons tous à partager thé, noix de cajou, viande séchée, barres céréales et pommes aux pieds de Marie à 1581 mètres. J'ai lu que Miribel, en toponymie, signifie "Belle vue" et que par temps dégagé, on jouit de celle-ci sur les massifs du Mont-Blanc, des Bornes et du Jura. Ben, cela sera pour une autre fois...

Le retour, quelque peu glissant, nous ramène aux véhicules en devisant gaiement puis à la boulangerie & pâtisserie de Fillinges pour le café et une substantielle viennoiserie avant le retour au bercail.

Au final, il n'y a pas eu autant de pluie qu'annoncé et le dicton « *y'a toujours quelque chose à faire* » se vérifie une fois de plus. Bonne nouvelle, le retour du beau temps est annoncé pour le lendemain...

Merci à tous pour votre bonne humeur, Laila, Françoise, Dédé, Richard, Dominique, Jean-Paul, Willy et bien sûr Raymond la Science qui nous a orienté vers un but de course sympa et adapté à la météo capricieuse du jour. Je vous aime.

Jacques



Réponse à la question en début de journal est 15 marches.

En couverture : Grande course d'été Grindelwald le dimanche 9 septembre 2018

REVIDOR SOCIETE FIDUCIAIRE **SA**

- Comptabilité
- Révision – Audit
- Expertise
- Administration
- Fiscalité
- Gestion de sociétés

54, rue Agasse
1208 Genève
www.revidor.ch
email : info@revidor.ch

Tél.: +41(0) 22 707 04 10
fax: +41 (0) 22 736 41 14

Daniel Schulthess S.A.

Étanchéité
Couverture
Façades ventilées
Constr. métalliques

Chemin du Pré-Fleuri 21B - Case Postale 140 - 1228 Plan-les-Ouates
Tél. 022 706 17 30 - Fax 022 706 17 39 - CCP 12-4155-7 - e-mail: schulthess1@bluewin.ch

LES MANIFESTATIONS 2018

Janvier

Mercredi 10 - Dès 19.00 h Stamm - Hôtel Calvy - Choucroute et verre de l'Amitié.

Groupe 2 : Samedi 13 Skieurs-marcheurs : Mont-d'Arbois A. PERROTTET

Les aînés : Vendredi 19 Repas des aînés : Le Comité

Groupe 1 : Dimanche 21 Ski rando : La Tulle JD. IMESCH

Février

Mercredi 7 - 20.30 h Assemblée - Hôtel Calvy

Groupe 2 : Samedi 10 Raquettes - skis de fond : Lajoux R. DARBELLAY

Groupe 1 : Dimanche 25 Ski rando : La Pointe d'Ardens W. GOETSCHMANN

Tous : Mercredi 28 Balade au Clair de Lune - Chalet du Reculet JD. IMESCH - A. GARDEL

Mars

Mercredi 7 - dès 19.00 h Stamm - Hôtel Calvy

Groupe 2 : Dimanche 4 Raquettes-marcheurs - Plaine-Joux JD. BAUD

~~Groupe 1 : Samedi 17 - dimanche 18 Ski rando - La Fouilly - Phillip Normand (course annulée)~~

Avril

Mercredi 4 - 20.30 h Assemblée - Hôtel Calvy

Groupe 2 : Dimanche 8 Marcheurs : but à déterminer D. OGER

~~Groupe 1 : Samedi 14 - Dimanche 15 Ski rando - But à déterminer M. Bugnon (course annulée)~~

Mai

Mercredi 2 - dès 19.00 h Stamm - Hôtel Calvy

Groupe 1 : Samedi 5 - Dimanche 6 Ski rando - La Gemmi - W. GOETSCHMANN

Groupe 2 : Dimanche 13 Marcheurs : Mijoux le Grand Mont-Rond - André GARDEL

Tous : Dimanche 27 Sortie familiale - 125ème anniversaire - Chalet Pré-Berger

Juin

Mercredi 6 - 20.30 h Assemblée - Hôtel Calvy

Tous : Samedi 16 - Dimanche 17 Marcheurs - La Seya - Ovronnaz - T. LENTILLON

Juillet

Mercredi 4 - dès 18.00 h Assemblée en campagne à Signy - JD IMESCH

Groupe 1 : Dimanche 8 Marcheurs - Le Chamossaire - JP. DELISLE

Groupe 2 : Dimanche 8 Marcheurs - Lac de Roy - Marcellly - JD. BAUD

Août

Groupe 2 : Dimanche 12 Marcheurs - La Pointe de Rovagne - R. HOEGEN

Groupe 1 : Dimanche 19 Alpinistes, marcheurs - Vanil Noir - F. BOURQUIN

Mercredi 29 - 20.30 h Assemblée - Hôtel Calvy

Septembre

Tous : Du jeudi 6 au dimanche 9 Grindelwald - A. GARDEL et S. KOFMEL

Octobre

Mercredi 3 - dès 19.00 h Stamm - Hôtel Calvy

Tous : Dimanche 7 Marcheurs : La Pointe de la Québlette J. DUBAS - R. DARBELLAY

Novembre

Mercredi 7 - dès 19.00 h Stamm - Hôtel Calvy

Tous : Dimanche 11 Sortie d'automne Le Vuache - Le Comité

Décembre

Mercredi 5 - 20.30 h Assemblée générale - Hôtel Calvy - Le Comité

Tous : Samedi 15 - dimanche 16 Course de Noël : Hirmentaz - S. VARIN

PROCHAINES COURSES

Tous : Sortie d'automne dimanche 11 novembre 2018

La course du 11 novembre 2018 aura lieu au Vuache, organisée par le comité

Le rendez-vous est fixé à 8h sur le parking PR de St Julien en genevois qui se trouve juste après la douane à droite en venant de Genève.

La balade : Départ de Chevrier puis monter au Vuache jusqu'à l'oratoire Ste Victoire. Marcher sur les crêtes du Vuache vers le sud jusqu'au Golet de Pey et descente en forêt en boucle au point de départ.

Pour la route : St Julien-Viry-Valleiry-Chevrier.

La journée se terminera par un très bon repas dans un restaurant à quelques minutes du départ de notre course.

Organisation et inscriptions : jpaul Delisle.

Course de Noël les 15 et 16 décembre 2018

Le rendez-vous est donné vers 17h30 à l'Hôtel Les Skieurs. Il se trouve dans la sympathique petite station d'HIRMENTAZ / Commune de Bellevaux.

Le samedi 15 décembre, possibilité de skier ou de randonner selon les conditions d'enneigement.

Le dimanche 16 décembre, 8h00 Petit déjeuner, 9h00 Balades dans les environs selon les conditions météo, 12h30 Apéro suivi du repas à l'Hôtel.

S'inscrire par téléphone ou e-mail au chef de course ou au plus tard à l'assemblée générale du 5 décembre 2018.

Prix : Environ EUR. 100.00 pour la nuit et les repas.

Organisation, renseignements et inscriptions : Stan Varin E-mail stan.varin@bluewin.ch Tel. 022 347 87 26 ou 079 616 88 70

Remise des textes pour le Pioluet N°1 janvier/février 2019, avant le 20 décembre 2018

Par e-mail (document Word, Arial 12 sans interligne) à : willy.goetschmann@sunrise.ch

Vous saurez tout sur la vie du club en visitant le site www.le-piolet.net

Les cotisations 2018 se montent à CHF 70 pour les membres honoraires et actifs et à CHF 10 pour les membres sympathisants

Le matériel du club se trouve chez Stormatic SA. P. Normand 022 727 05 02 ou 079 347 50 80

Imprimerie POT sàrl

Avenue des Communes-Réunies, 78 1212 Grand-Lancy / Genève
www.print-on-time.ch welcome@print-on-time.ch 022 794 36 77



PRINT ON TIME .CH

imprimerie - studio graphique - agence internet



R. Vugliano & Cie

Boulevard Carl-Vogt 51
1205 Genève
Tél.: 022 328 26 08
Fax: 022 328 04 53
Email: info@vugliano.ch
<http://www.vugliano.ch>

peinture décorative

gypserie

peinture

peints

pose de moquette

architecture d'intérieur

• Gypserie • Peinture • Peinture décorative • Revêtements muraux • Revêtements de sols

REVETEMENTS DE SOLS, MURS ET PLAFONDS
RIDEAUX ET STORES INTERIEURS - DECORATION

LACHENAL
SOURCE D'INSPIRATION

Rue de la Servette 25 – Tél. 022 918 08 88
www.lachenal.ch

 **VOIROL**
OPTIQUE

Optométrie, Lunetterie, Lentilles de contact



30 Bd Carl-Vogt
1205 Genève
Tél.: 022 328 56 86
Fax: 022 328 56 08
Mail: info@voiroil.ch

Rue de Carouge 72-74
1205 Genève
Tél.: 022 320 12 75
Fax: 022 320 12 74
Mail: ppisanello@voiroil.ch



P.P.
CH- 1200 Genève 2
LAPOSTE 

Changement d'adresse, retour à :
Piolet club Genève, Rue Agasse 54, 1208 Genève



NOUVEAU CET HIVER



**PAUSE MONTAGNARDE
GOURMANDE ET CONVIVIALE**


FONDUE SUR RÉSERVATION
À PARTIR DE 10 PERSONNES

RÉSERVATION AU 06 18 70 72 59

JEAN PHILIPPE PONCHAUD

phildesnants@yahoo.fr

NANT BORRANT 1500M - LES CONTAMINES MONTJOIE



V. GUIMET FILS SA

**Entreprise de vidange hydraulique
depuis 1873**

**Canalisations – Travaux publics
Transports de matières dangereuses
Nettoyage de colonnes de chute
Contrôle des canalisations par TV**

info@guimet.ch
http://www.guimet.ch/
Urgences 24h sur 24h

Rue des Buis 12
CH-1202 Genève
Tél. 022/906 05 60
Fax 022/906 05 66